



Общество с ограниченной ответственностью
«Институт «ШЕЛЬФ»

ЗАКАЗЧИК – Государственное казенное учреждение Республики Крым
«Служба автомобильных дорог Республики Крым»

Государственный контракт №1317

**Осуществление комплекса мероприятий по
проведению землеустроительных
и кадастровых работ, корректировке
документации по планировке территории
и других необходимых работ**

Документация по планировке территории

Строительство и реконструкция автомобильной дороги
Керчь – Феодосия – Белогорск – Симферополь – Бахчисарай –
Севастополь (граница Бахчисарайского района)
Этап 4 – Белогорский район

Проект межевания территории

Материалы по обоснованию проекта межевания территории.
Графическая часть

1317/ДПТ-5.4-ПМТ-МО-ГЧ

Том 5.4.2.2.1

Симферополь

2019



Общество с ограниченной ответственностью
«Институт «ШЕЛЬФ»

ЗАКАЗЧИК – Государственное казенное учреждение Республики Крым
«Служба автомобильных дорог Республики Крым»

Государственный контракт №1317

**Осуществление комплекса мероприятий по
проведению землеустроительных
и кадастровых работ, корректировке
документации по планировке территории
и других необходимых работ**

Документация по планировке территории

Строительство и реконструкция автомобильной дороги
Керчь – Феодосия – Белогорск – Симферополь – Бахчисарай –
Севастополь (граница Бахчисарайского района)
Этап 4 – Белогорский район

Проект межевания территории

Материалы по обоснованию проекта межевания территории.
Графическая часть

1317/ДПТ-5.4-ПМТ-МО-ГЧ

Том 5.4.2.2.1

Генеральный директор

Заместитель генерального директора

Симферополь

2019



М.С. Смоленцев

Р.А. Кириченко

**Осуществление комплекса мероприятий по проведению
землеустроительных и кадастровых работ, корректировке документации по
планировке территории и других необходимых работ**

ДОКУМЕНТАЦИЯ ПО ПЛАНИРОВКЕ ТЕРРИТОРИИ

**СТРОИТЕЛЬСТВО И РЕКОНСТРУКЦИЯ АВТОМОБИЛЬНОЙ ДОРОГИ
КЕРЧЬ – ФЕОДОСИЯ – БЕЛОГОРСК – СИМФЕРОПОЛЬ – БАХЧИСАРАЙ
– СЕВАСТОПОЛЬ (ГРАНИЦА БАХЧИСАРАЙСКОГО РАЙОНА)
ЭТАП 4- БЕЛОГОРСКИЙ РАЙОН**

ПРОЕКТ МЕЖЕВАНИЯ ТЕРРИТОРИИ

Материалы по обоснованию проекта межевания территории.
Графическая часть

1317/ДПТ-5.4-ПМТ-МО-ГЧ

Том 5.4.2.2.1.

СИМФЕРОПОЛЬ





2019 г.

Инв. № подл.	Подп. и дата
Инв. № дубл.	Взам. инв. №
Подп. и дата	Подп. и дата

Состав документации по планировке территории

Номер тома	Обозначение	Наименование
		Строительство и реконструкция автомобильной дороги Керчь – Феодосия – Белогорск – Симферополь – Бахчисарай – Севастополь (граница Бахчисарайского района) Этап 4 – Белогорский район
		Проект планировки территории
5.4.1.1.1.1	1317/ДПТ-5.4-ППТ-ОЧ-ГЧ1	Основная часть проекта планировки территории. Графическая часть. Чертеж красных линий
5.4.1.1.1.2	1317/ДПТ-5.4-ППТ-ОЧ-ГЧ2	Основная часть проекта планировки территории. Графическая часть. Чертеж границ зон планируемого размещения линейных объектов. Чертеж границ зон планируемого размещения линейных объектов, подлежащих переносу (переустройству) из зон планируемого размещения линейных объектов
5.4.1.1.2	1317/ДПТ-5.4-ППТ-ОЧ-ПЗ	Основная часть проекта планировки территории. Положение о размещении линейного объекта
5.4.1.2.1.1	1317/ДПТ-5.4-ППТ-МО-ГЧ1	Материалы по обоснованию проекта планировки территории. Графическая часть. Схема расположения элемента планировочной структуры
5.4.1.2.1.2	1317/ДПТ-5.4-ППТ-МО-ГЧ2	Материалы по обоснованию проекта планировки территории. Графическая часть. Схема использования территории в период подготовки проекта планировки территории
5.4.1.2.1.3	1317/ДПТ-5.4-ППТ-МО-ГЧ3	Материалы по обоснованию проекта планировки территории. Графическая часть. Схема организации улично-дорожной сети и движения транспорта
5.4.1.2.1.4	1317/ДПТ-5.4-ППТ-МО-ГЧ4	Материалы по обоснованию проекта планировки территории. Графическая часть. Схема границ территорий объектов культурного наследия. Схема границ зон с особыми условиями использования территорий
5.4.1.2.1.5	1317/ДПТ-5.4-ППТ-МО-ГЧ5	Материалы по обоснованию проекта планировки территории. Графическая часть. Схема вертикальной планировки, инженерной подготовки и инженерной защиты территории

Подп. и дата	
Взам. инв. №	
Инв. № дубл.	
Подп. и дата	
Инв. № подл.	

1317/ДПТ-5.4-ПМТ-МО-ГЧ				
Ли	Изм.	№ докум.	Подп.	Дата
Разраб.		Богатынин		06.19
Проверил		Ефимова		06.19
ГИП		Кожевникова		06.19
Н. контр.		Кирсанов		06.19
ДОКУМЕНТАЦИЯ ПО ПЛАНИРОВКЕ ТЕРРИТОРИИ СТРОИТЕЛЬСТВО И РЕКОНСТРУКЦИЯ АВТОМОБИЛЬНОЙ ДОРОГИ КЕРЧЬ – ФЕОДОСИЯ – БЕЛОГОРСК – СИМФЕРОПОЛЬ – БАХЧИСАРАЙ – СЕВАСТОПОЛЬ (ГРАНИЦА БАХЧИСАРАЙСКОГО РАЙОНА) ЭТАП 4 – БЕЛОГОРСКИЙ РАЙОН Проект межевания территории				
Лит	Лист	Листов		
	3	35		
ООО «Проектный институт «Геоплан»»				

5.4.1.2.1.6	1317/ДПТ-5.4-ППТ-МО-ГЧ6	Материалы по обоснованию проекта планировки территории. Графическая часть. Схема границ территорий, подверженных риску возникновения чрезвычайных ситуаций природного и техногенного характера (пожар, взрыв, химическое, радиоактивное заражение, затопление, подтопление, оползень, карсты, эрозия и т.д.)
5.4.1.2.1.7	1317/ДПТ-5.4-ППТ-МО-ГЧ7	Материалы по обоснованию проекта планировки территории. Графическая часть. Схема конструктивных и планировочных решений
5.4.1.2.2	1317/ДПТ-5.4-ППТ-МО-ПЗ	Материалы по обоснованию проекта планировки территории. Пояснительная записка
		Проект межевания территории
5.4.2.1.1.1	1317/ДПТ-5.4-ПМТ-ОЧ-ГЧ1	Основная часть проекта межевания территории. Графическая часть. Чертеж межевания территории. Границы образуемых и изменяемых земельных участков
5.4.2.1.1.2	1317/ДПТ-5.4-ПМТ-ОЧ-ГЧ2	Основная часть проекта межевания территории. Графическая часть. Чертеж межевания территории. Границы зон действия публичных сервитутов
5.4.2.1.2	1317/ДПТ-5.4-ПМТ-ОЧ-ПЗ	Основная часть проекта межевания территории. Пояснительная записка
5.4.2.2.1	1317/ДПТ-5.4-ПМТ-МО-ГЧ	Материалы по обоснованию проекта межевания территории. Графическая часть

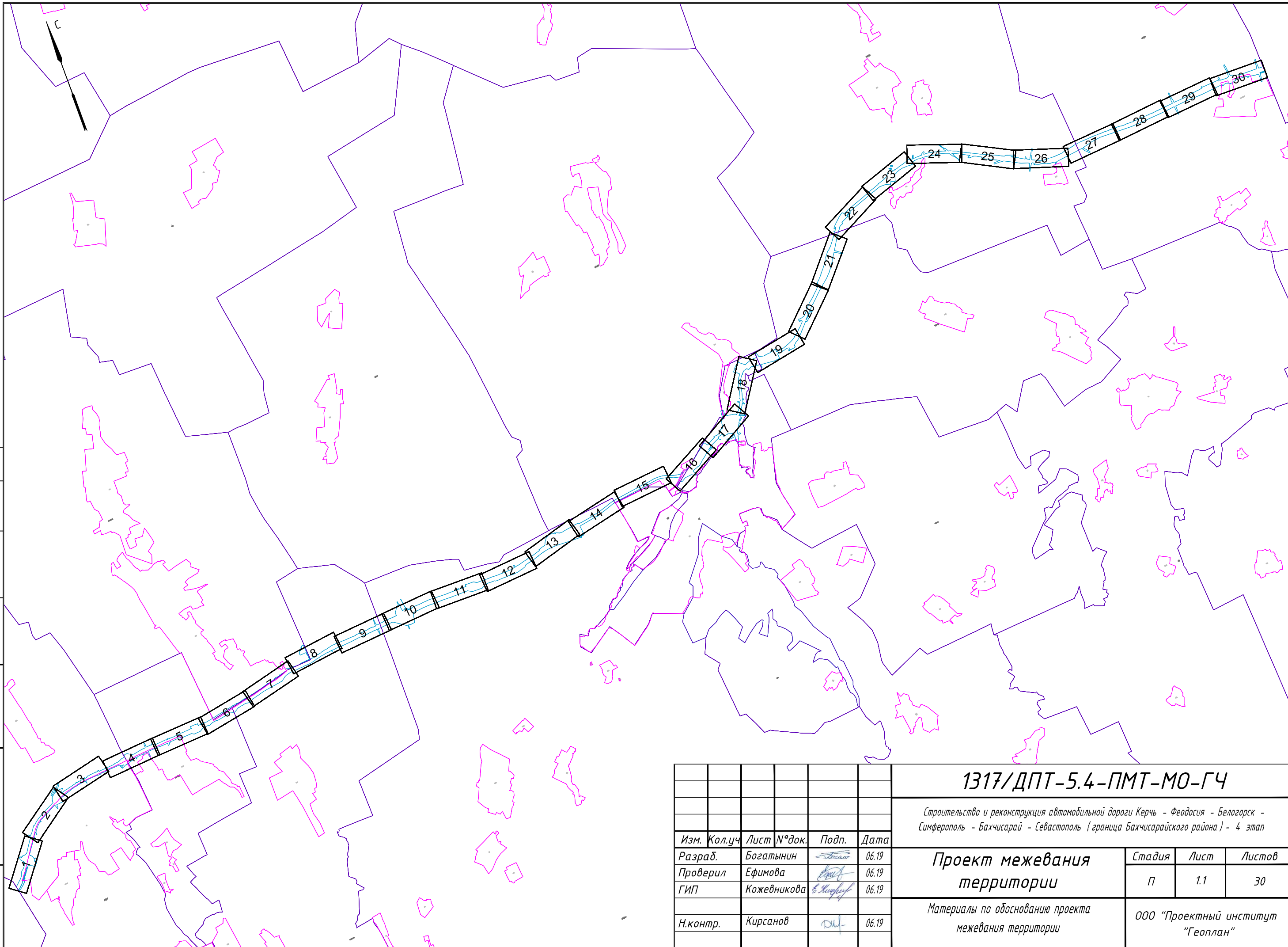
Инв. № подп	Подп. и дата	Инв. № дубл.	Взам. инв. №	Подп. и дата

Ли	Изм.	№ докум.	Подп.	Дата

1317/ДПТ-5.4-ПМТ-МО-ГЧ

Лист

4



Согласовано			
Инв. № подл.	Подп. и дата	Взам. инв. №	

Изм.	Кол.уч.	Лист	№ док.	Подп.	Дата
Разраб.		Богатынин		<i>Богатынин</i>	06.19
Проверил		Ефимова		<i>Ефимова</i>	06.19
ГИП		Кожевникова		<i>Кожевникова</i>	06.19
Н.контр.		Курсанов		<i>Курсанов</i>	06.19


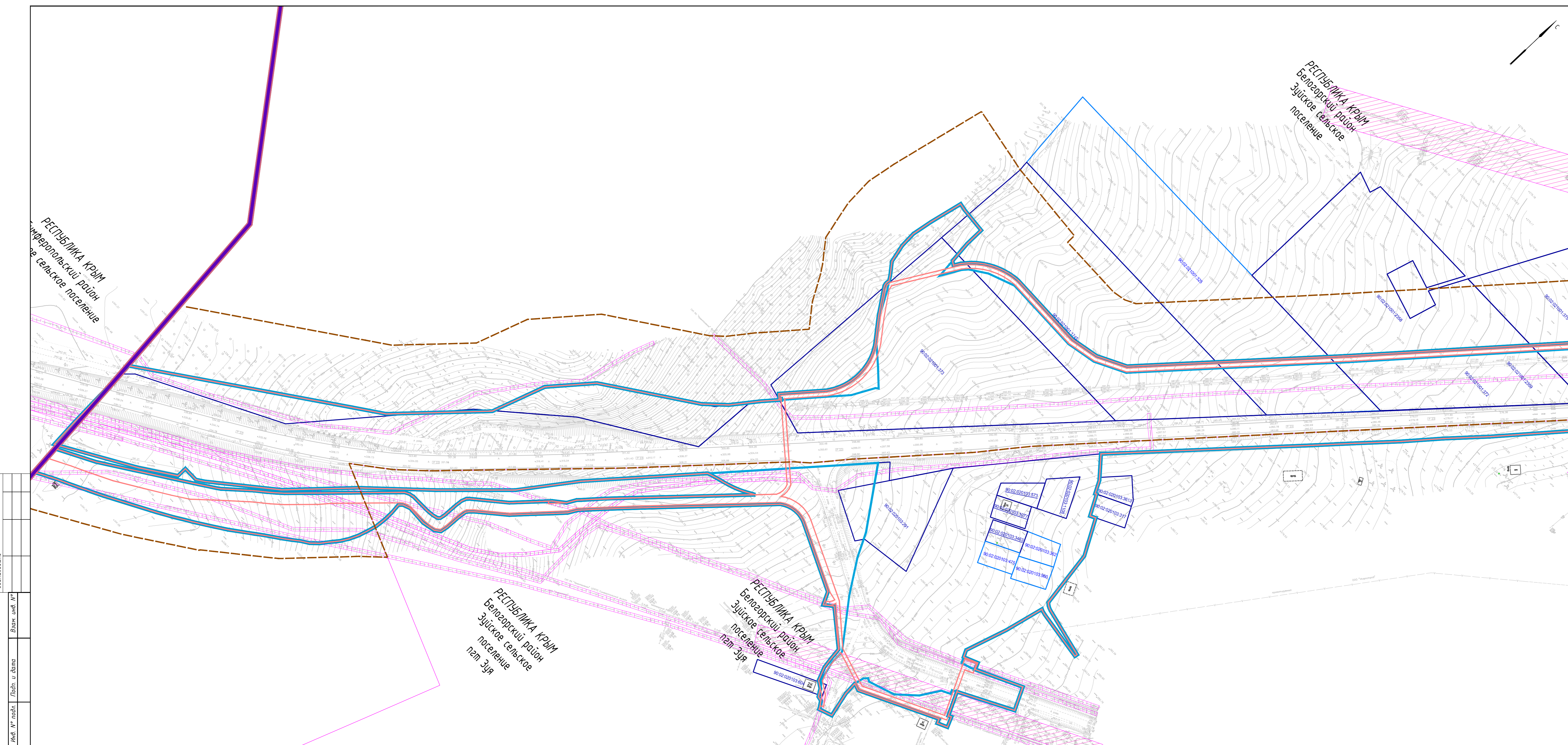
1317/ДПТ-5.4-ПМТ-МО-ГЧ

Строительство и реконструкция автомобильной дороги Керчь - Феодосия - Белогорск - Симферополь - Бахчисарай - Севастополь (граница Бахчисарайского района) - 4 этап

Проект межевания территории

Материалы по обоснованию проекта межевания территории

Стадия	Лист	Листов
П	1.1	30
ООО "Проектный институт "Геоплан"		



УСЛОВНЫЕ ОБОЗНАЧЕНИЯ

- ГРАНИЦЫ:**
- Границы территории, в отношении которой осуществляется подготовка проекта планировки
 - Границы муниципального района
 - Границы сельских поселений
 - Границы населенных пунктов
 - Границы зоны планируемого размещения линейного объекта
 - Границы зон планируемого размещения линейных объектов, подлежащих переносу (перустройству) из зон планируемого размещения линейных объектов
 - Существующие объекты капитального строительства
 - Границы и кадастровые номера земельных участков, учтенных в ЕГРН
 - Границы и кадастровые номера уточняемых земельных участков
 - Земли лесного фонда

- ГРАНИЦЫ ЗОН С ОСОБЫМИ УСЛОВИЯМИ:**
- Границы береговых полос
 - Границы водоохранных зон
 - Границы прибрежных защитных полос
 - Границы охранных зон объектов электросетевого хозяйства
 - Границы охранных зон линий связи
 - Границы охранных зон объектов и сетей газоснабжения
 - Границы охранных зон водоводов и водопроводов
 - Зоны санитарной охраны источников питьевого водоснабжения
 - Граница придорожных полос автомобильной дороги
 - Санитарно защитные зоны предприятий
 - Особо охраняемые природные территории
 - Граница объекта культурного наследия
 - Граница объекта археологического наследия

Составлено	
Взят инв. №	
Плщ. и дата	
Инв. № подл.	

				1317/ДПТ-5.4-ПМТ-МО-ГЧ				
				Строительство и реконструкция автомобильной дороги Керчь - Феодосия - Белогорск - Симферополь - Багчисарай - Севастополь (архивная Багчисарайского района) - 4 этап				
Изм.	Кол.ч.	Лист № Док.	Подп.	Дата	Проект межевания территории	Стадия	Лист	Листов
Разраб.	Богатынин			06.19		П	1	30
Проверил	Ефимова			06.19				
ГИП	Коженикова			06.19				
Н.контр.	Курсанов			06.19	Материалы по обоснованию проекта межевания территории		ООО "Проектный институт "Геоплан"	

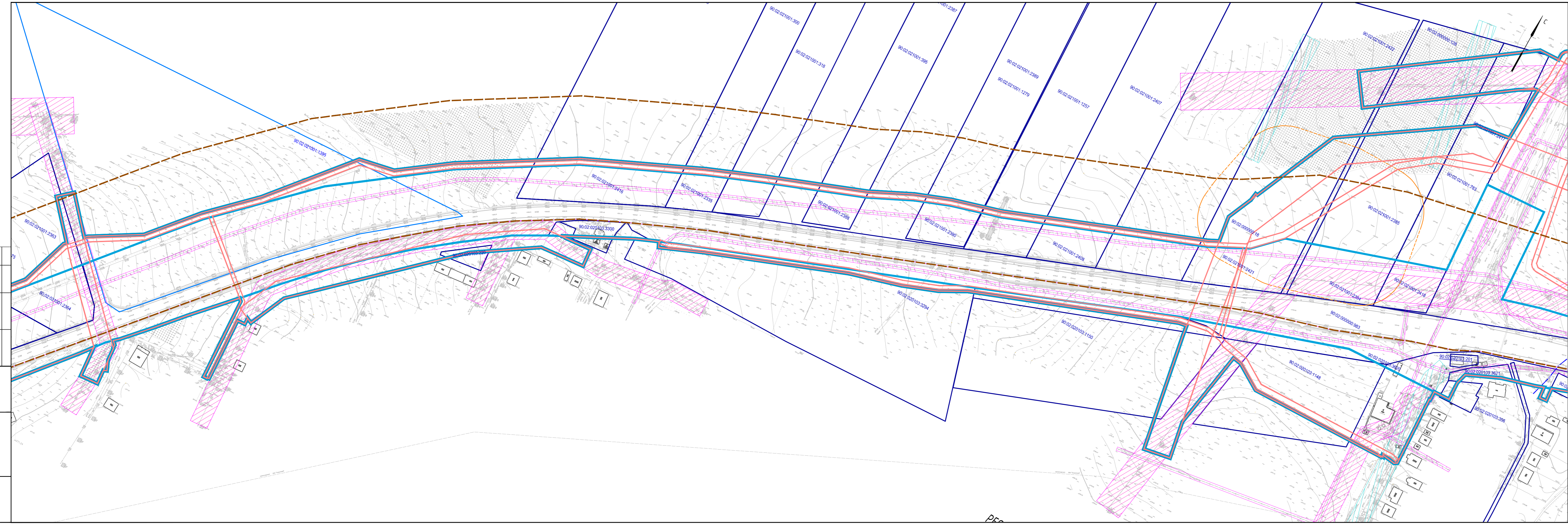
УСЛОВНЫЕ ОБОЗНАЧЕНИЯ

ГРАНИЦЫ:

- Границы территории, в отношении которой осуществляется подготовка проекта планировки
- Границы муниципального района
- Границы сельских поселений
- Границы населенных пунктов
- Границы зоны планируемого размещения линейного объекта
- Границы зон планируемого размещения линейных объектов, подлежащих переносу (переустройству) из зон планируемого размещения линейных объектов
- Существующие объекты капитального строительства
- Границы и кадастровые номера земельных участков, учтенных в ЕГРН
- Границы и кадастровые номера уточняемых земельных участков
- Земли лесного фонда

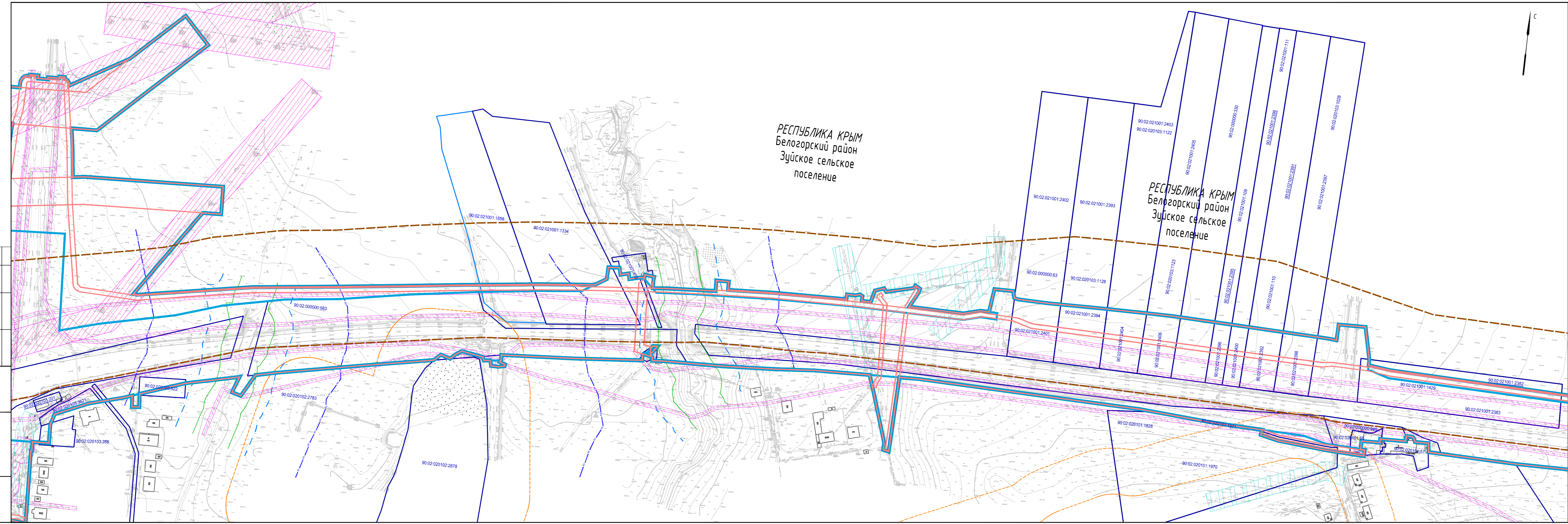
ГРАНИЦЫ ЗОН С ОСОБЫМИ УСЛОВИЯМИ:

- Границы береговых полос
- Границы водоохранных зон
- Границы прибрежных защитных полос
- Границы охранных зон объектов электросетевого хозяйства
- Границы охранных зон линий связи
- Границы охранных зон объектов и сетей газоснабжения
- Границы охранных зон водоводов и водопроводов
- Зоны санитарной охраны источников питьевого водоснабжения
- Граница придорожных полос автомобильной дороги
- Санитарно защитные зоны предприятий
- Особо охраняемые природные территории
- Граница объекта культурного наследия
- Граница объекта археологического наследия



Согласовано
 Взам. инв. №
 Лист № подл.
 Подп. и дата

1317/ДПТ-5.4-ПМТ-МО-ГЧ					
Строительство и реконструкция автомобильной дороги Керчь - Феодосия - Белогорск - Симферополь - Бахчисарай - Севастополь (граница Бахчисарайского района) - 4 этап					
Изм.	Кол.уч.	Лист № док.	Подп.	Дата	
Разраб.	Богатынин		<i>[Signature]</i>	06.19	
Проверил	Ефимова		<i>[Signature]</i>	06.19	
ГИП	Кожевникова		<i>[Signature]</i>	06.19	
Н.контр.	Курсанов		<i>[Signature]</i>	06.19	
Проект межевания территории			Стадия	Лист	Листов
Материалы по обоснованию проекта межевания территории			П	2	30
ООО "Проектный институт "Геолан"					



РЕСПУБЛИКА КРЫМ
Белогорский район
Зуйское сельское
поселение

РЕСПУБЛИКА КРЫМ
Белогорский район
Зуйское сельское
поселение

УСЛОВНЫЕ ОБОЗНАЧЕНИЯ

ГРАНИЦЫ:

- Границы территории, в отношении которой осуществляется подготовка проекта планировки
- Границы муниципального района
- Границы сельских поселений
- Границы населенных пунктов
- Границы зоны планируемого размещения линейного объекта
- Границы зон планируемого размещения линейных объектов, подлежащих переносу (перустройству) из зон планируемого размещения линейных объектов
- Существующие объекты капитального строительства
- Границы и кадастровые номера земельных участков, учтенных в ЕГРН
- Границы и кадастровые номера уточняемых земельных участков
- Земли лесного фонда

ГРАНИЦЫ ЗОН С ОСОБЫМИ УСЛОВИЯМИ:

- Границы береговых полос
- Границы водоохранных зон
- Границы прибрежных защитных полос
- Границы охранных зон объектов электросетевого хозяйства
- Границы охранных зон линий связи
- Границы охранных зон объектов и сетей газоснабжения
- Границы охранных зон водоводов и водопроводов
- Зоны санитарной охраны источников питьевого водоснабжения
- Граница придорожных полос автомобильной дороги
- Санитарно защитные зоны предприятий
- Особо охраняемые природные территории
- Граница объекта культурного наследия
- Граница объекта археологического наследия

1317/ДПТ-5.4-ПМТ-МО-ГЧ

Строительство и реконструкция автомобильной дороги Керчь - Феодосия - Белогорск - Симферополь - Бахчисарай - Севастополь (граница Бахчисарайского района) - 4 этап

Изм.	Колуч.	Лист № док.	Подп.	Дата
Разраб.	Богатынин			06.19
Проверил	Ефимова			06.19
ГИП	Кожвникова			06.19
Н.контр.	Кирсанов			06.19

Проект межевания территории

Материалы по обоснованию проекта межевания территории

Стадия	Лист	Листов
п	3	30
ООО "Проектный институт "Геоплан"		

Согласовано

Взам. инв. №

Лист. и дата

Инв. № подл.

РЕСПУБЛИКА КРЫМ
Белогорский район
Крымскорозовское
сельское поселение

РЕСПУБЛИКА КРЫМ
Белогорский район
Зуёское сельское
поселение

РЕСПУБЛИКА КРЫМ
Белогорский район
Зуёское сельское
поселение
пгт Зуя

РЕСПУБЛИКА КРЫМ
Белогорский район
Крымскорозовское
сельское поселение
с.Крымская Роза

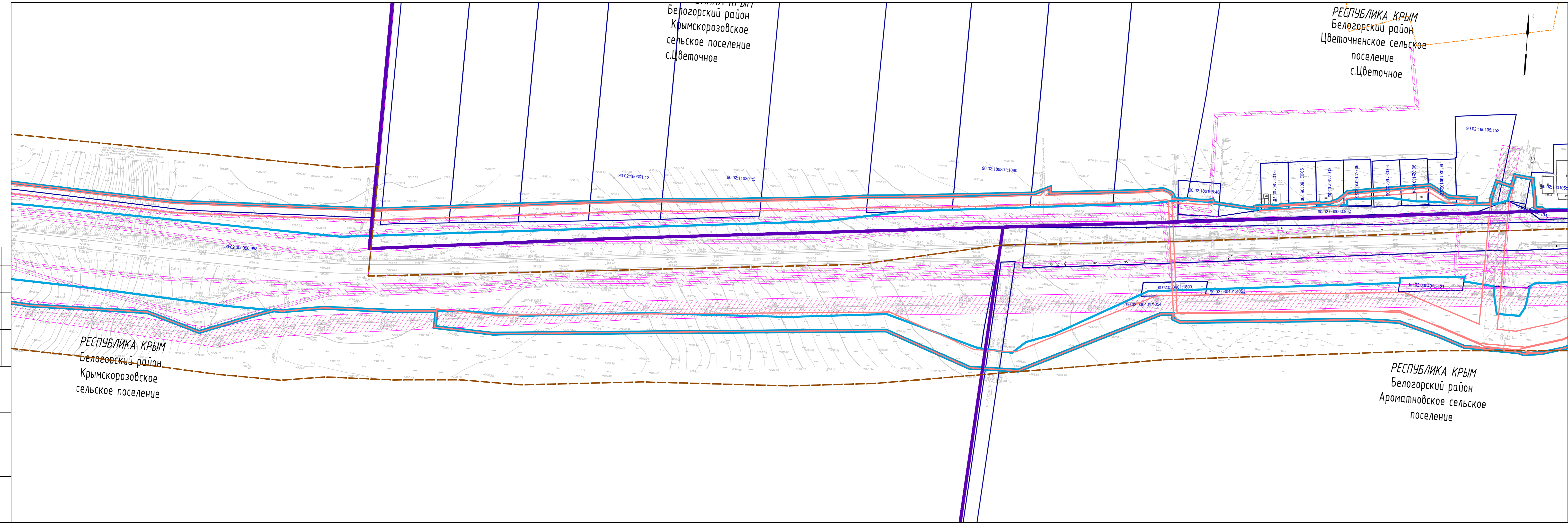
"Братская могила мирных жителей-
жертв фашистского террора, 1942 год"

УСЛОВНЫЕ ОБОЗНАЧЕНИЯ

- ГРАНИЦЫ:**
- Границы территории, в отношении которой осуществляется подготовка проекта планировки
 - Границы муниципального района
 - Границы сельских поселений
 - Границы населенных пунктов
 - Границы зоны планируемого размещения линейного объекта
 - Границы зон планируемого размещения линейных объектов, подлежащих переносу (перестроению) из зон планируемого размещения линейных объектов
 - Существующие объекты капитального строительства
 - Границы и кадастровые номера земельных участков, учтенных в ЕГРН
 - Границы и кадастровые номера уточняемых земельных участков
 - Земли лесного фонда
- ГРАНИЦЫ ЗОН С ОСОБЫМИ УСЛОВИЯМИ:**
- Границы береговых полос
 - Границы водоохранных зон
 - Границы прибрежных защитных полос
 - Границы охранных зон объектов электросетевого хозяйства
 - Границы охранных зон линий связи
 - Границы охранных зон объектов и сетей газоснабжения
 - Границы охранных зон водоводов и водопроводов
 - Зоны санитарной охраны источников питьевого водоснабжения
 - Граница придорожных полос автомобильной дороги
 - Санитарно защитные зоны предприятий
 - Особо охраняемые природные территории
 - Граница объекта культурного наследия
 - Граница объекта археологического наследия

1317/ДПТ-5.4-ПМТ-МО-ГЧ											
Строительство и реконструкция автомобильной дороги Керчь - Феодосия - Белогорск - Симферополь - Бахчисарай - Севастополь (граница Бахчисарайского района) - 4 этап											
Изм.	Колуч	Лист № док.	Подп.	Дата	Проект межевания территории	Стадия	Лист	Листов			
Разраб.	Богатынин	06.19		06.19					п	4	30
Проверил	Ефимова	06.19		06.19							
ГИП	Кожевникова	06.19		06.19							
Н.контр.	Кирсанов	06.19		06.19	ООО "Проектный институт "Геолан"						

Согласовано
Взам. инв. №
Лист № подл.
Лист № док.
Подп. и дата



УСЛОВНЫЕ ОБОЗНАЧЕНИЯ

- ГРАНИЦЫ:**
- Границы территории, в отношении которой осуществляется подготовка проекта планировки
 - Границы муниципального района
 - Границы сельских поселений
 - Границы населенных пунктов
 - Границы зоны планируемого размещения линейного объекта
 - Границы зон планируемого размещения линейных объектов, подлежащих переносу (перестройству) из зон планируемого размещения линейных объектов
 - Существующие объекты капитального строительства
 - Границы и кадастровые номера земельных участков, учтенных в ЕГРН
 - Границы и кадастровые номера уточняемых земельных участков
 - Земли лесного фонда
- ГРАНИЦЫ ЗОН С ОСОБИМИ УСЛОВИЯМИ:**
- Границы береговых полос
 - Границы водоохранных зон
 - Границы прибрежных защитных полос
 - Границы охранных зон объектов электросетевого хозяйства
 - Границы охранных зон линий связи
 - Границы охранных зон объектов и сетей газоснабжения
 - Границы охранных зон водоводов и водопроводов
 - Зоны санитарной охраны источников питьевого водоснабжения
 - Граница придорожных полос автомобильной дороги
 - Санитарно защитные зоны предприятий
 - Особо охраняемые природные территории
 - Граница объекта культурного наследия
 - Граница объекта археологического наследия

1317/ДПТ-5.4-ПМТ-МО-ГЧ			
Строительство и реконструкция автомобильной дороги Керчь - Феодосия - Белогорск - Симферополь - Бахчисарай - Севастополь (граница Бахчисарайского района) - 4 этап			
Изм.	Колуч.	Лист № док.	Подп.
Разраб.	Богатынин	06.19	06.19
Проверил	Ефимова	06.19	06.19
ГИП	Кожевникова	06.19	06.19
Н.контр.	Кирсанов	06.19	06.19
Проект межевания территории			Стадия
Материалы по обоснованию проекта межевания территории			Лист
ООО "Проектный институт "Геоплан"			Листов
п			6
30			30

Согласовано
 Взам. инв. №
 Лист № подл.
 Подп. и дата

РЕСПУБЛИКА КРЫМ
Белогорский район
Цветочненское сельское
поселение
село Цветочное











РЕСПУБЛИКА КРЫМ
Белогорский район
Цветочненское сельское
поселение
село Цветочное

РЕСПУБЛИКА КРЫМ
Белогорский район
Ароматновское сельское
поселение














Ароматновское сельское
поселение
Белогорский район
РЕСПУБЛИКА КРЫМ

УСЛОВНЫЕ ОБОЗНАЧЕНИЯ

ГРАНИЦЫ:

-  Границы территории, в отношении которой осуществляется подготовка проекта планировки
-  Границы муниципального района
-  Границы сельских поселений
-  Границы населенных пунктов
-  Границы зоны планируемого размещения линейного объекта
-  Границы зон планируемого размещения линейных объектов, подлежащих переносу (перестроению) из зон планируемого размещения линейных объектов
-  Существующие объекты капитального строительства
-  Границы и кадастровые номера земельных участков, учтенных в ЕГРН
-  Границы и кадастровые номера уточняемых земельных участков
-  Земли лесного фонда

ГРАНИЦЫ ЗОН С ОСОБИМИ УСЛОВИЯМИ:

-  Границы береговых полос
-  Границы водоохранных зон
-  Границы прибрежных защитных полос
-  Границы охранных зон объектов электросетевого хозяйства
-  Границы охранных зон линий связи
-  Границы охранных зон объектов и сетей газоснабжения
-  Границы охранных зон водоводов и водопроводов
-  Зоны санитарной охраны источников питьевого водоснабжения
-  Граница придорожных полос автомобильной дороги
-  Санитарно защитные зоны предприятий
-  Особо охраняемые природные территории
-  Граница объекта культурного наследия
-  Граница объекта археологического наследия

Изм.	Колуч.	Лист № док.	Подп.	Дата
Разраб.	Богатынин	06.19		
Проверил	Ефимова	06.19		
ГИП	Кожевникова	06.19		
Н.контр.	Кирсанов	06.19		

1317/ДПТ-5.4-ПМТ-МО-ГЧ

Строительство и реконструкция автомобильной дороги Керчь - Феодосия - Белогорск - Симферополь - Бахчисарай - Севастополь (граница Бахчисарайского района) - 4 этап

Проект межевания территории

Стадия	Лист	Листов
п	7	30

Материалы по обоснованию проекта межевания территории

ООО "Проектный институт "Геолан"

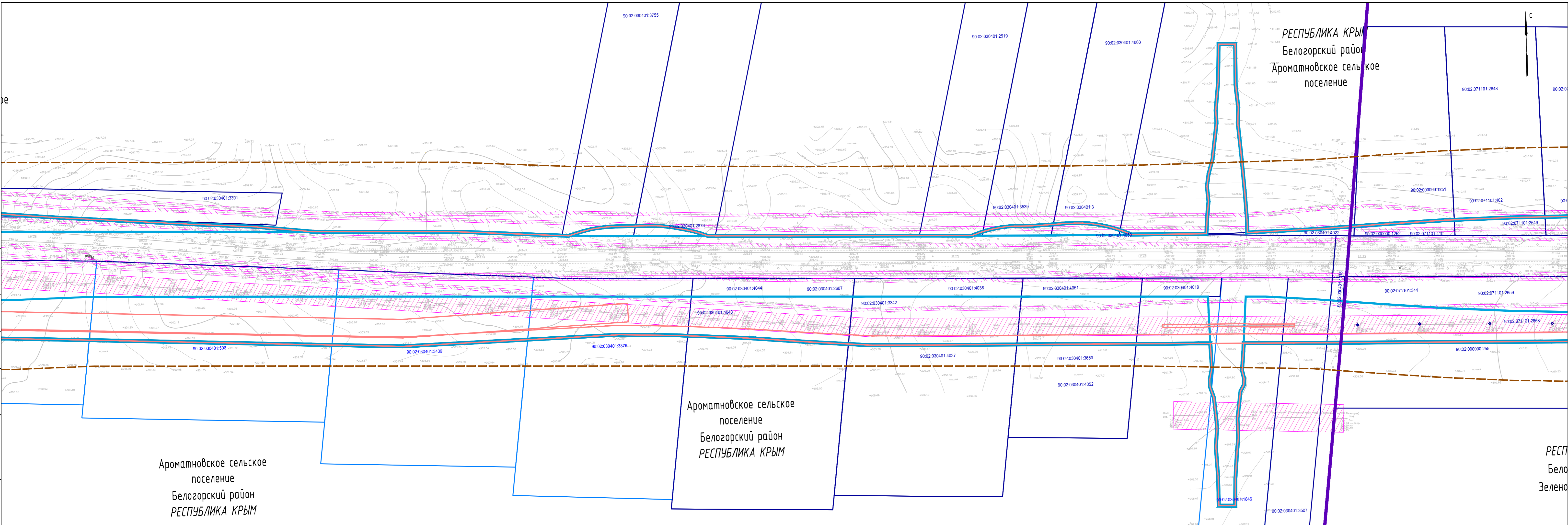
Согласовано

Взам. инв. №

Лист и дата

Инв. № подл.

Согласовано
Взам. инв. №
Лист № подл.
Лист № подл.
Лист № подл.
Лист № подл.



УСЛОВНЫЕ ОБОЗНАЧЕНИЯ

- ГРАНИЦЫ:**
- Границы территории, в отношении которой осуществляется подготовка проекта планировки
 - Границы муниципального района
 - Границы сельских поселений
 - Границы населенных пунктов
 - Границы зоны планируемого размещения линейного объекта
 - Границы зон планируемого размещения линейных объектов, подлежащих переносу (перестройству) из зон планируемого размещения линейных объектов
 - Существующие объекты капитального строительства
 - Границы и кадастровые номера земельных участков, учтенных в ЕГРН
 - Границы и кадастровые номера уточняемых земельных участков
 - Земли лесного фонда
- ГРАНИЦЫ ЗОН С ОСОБЫМИ УСЛОВИЯМИ:**
- Границы береговых полос
 - Границы водоохранных зон
 - Границы прибрежных защитных полос
 - Границы охранных зон объектов электросетевого хозяйства
 - Границы охранных зон линий связи
 - Границы охранных зон объектов и сетей газоснабжения
 - Границы охранных зон водоводов и водопроводов
 - Зоны санитарной охраны источников питьевого водоснабжения
 - Граница придорожных полос автомобильной дороги
 - Санитарно защитные зоны предприятий
 - Особо охраняемые природные территории
 - Граница объекта культурного наследия
 - Граница объекта археологического наследия

Ароматновское сельское поселение
Белогорский район
РЕСПУБЛИКА КРЫМ

Ароматновское сельское поселение
Белогорский район
РЕСПУБЛИКА КРЫМ

РЕСП
Бело
Зелено











				1317/ДПТ-5.4-ПМТ-МО-ГЧ				
				Строительство и реконструкция автомобильной дороги Керчь - Феодосия - Белогорск - Симферополь - Бахчисарай - Севастополь (граница Бахчисарайского района) - 4 этап				
Изм.	Колуч	Лист № док.	Подп.	Дата	Проект межевания территории	Стадия	Лист	Листов
Разраб.	Богатынин			06.19		п	9	30
Проверил	Ефимова			06.19				
ГИП	Коженикова			06.19	ООО "Проектный институт "Геолан"			
Н.контр.	Курсанов			06.19				

РЕСПУБЛИКА КРЫМ
Белогорский район
Зеленогорское сельское поселение














РЕСПУБЛИКА КРЫМ
Белогорский район
Зеленогорское сельское поселение

УСЛОВНЫЕ ОБОЗНАЧЕНИЯ

ГРАНИЦЫ:

-  Границы территории, в отношении которой осуществляется подготовка проекта планировки
-  Границы муниципального района
-  Границы сельских поселений
-  Границы населенных пунктов
-  Границы зоны планируемого размещения линейного объекта
-  Границы зон планируемого размещения линейных объектов, подлежащих переносу (реустройству) из зон планируемого размещения линейных объектов
-  Существующие объекты капитального строительства
-  Границы и кадастровые номера земельных участков, учтенных в ЕГРН
-  Границы и кадастровые номера уточняемых земельных участков
-  Земли лесного фонда

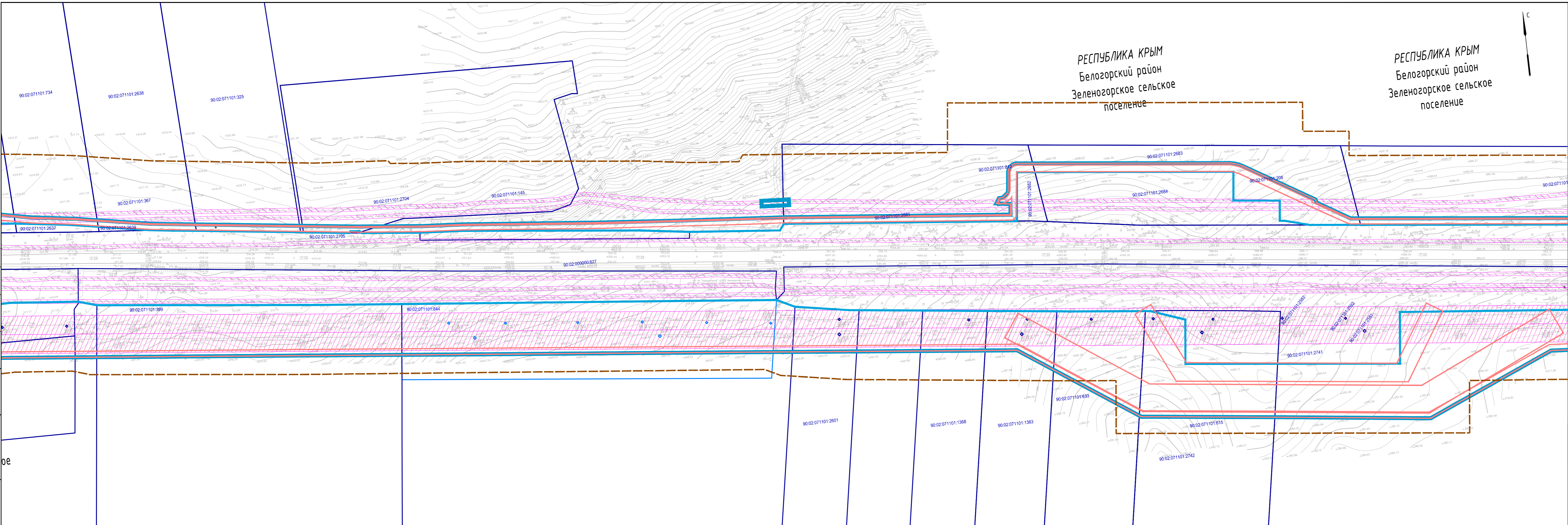
ГРАНИЦЫ ЗОН С ОСОБЫМИ УСЛОВИЯМИ:

-  Границы береговых полос
-  Границы водоохранных зон
-  Границы прибрежных защитных полос
-  Границы охранных зон объектов электросетевого хозяйства
-  Границы охранных зон линий связи
-  Границы охранных зон объектов и сетей газоснабжения
-  Границы охранных зон водоводов и водопроводов
-  Зоны санитарной охраны источников питьевого водоснабжения
-  Граница придорожных полос автомобильной дороги
-  Санитарно защитные зоны предприятий
-  Особо охраняемые природные территории
-  Граница объекта культурного наследия
-  Граница объекта археологического наследия

Изм.	Колуч.	Лист № док.	Подп.	Дата
Разраб.	Богатынин			06.19
Проверил	Ефимова			06.19
ГИП	Коженикова			06.19
Н.контр.	Кирсанов			06.19

1317/ДПТ-5.4-ПМТ-МО-ГЧ				
Строительство и реконструкция автомобильной дороги Керчь - Феодосия - Белогорск - Симферополь - Бахчисарай - Севастополь (граница Бахчисарайского района) - 4 этап				
Проект межевания территории		Стадия	Лист	Листов
Материалы по обоснованию проекта межевания территории		п	11	30
ООО "Проектный институт "Геоплан"				

Согласовано
Взам. инв. №
Лист № подл.
Лист № док.
Подп.
Дата













РЕСПУБЛИКА КРЫМ
Белогорский район
Зеленогорское сельское поселение

РЕСПУБЛИКА КРЫМ
Белогорский район
Зеленогорское сельское поселение














Курган "Холодная гора 1"

УСЛОВНЫЕ ОБОЗНАЧЕНИЯ

ГРАНИЦЫ:


-  Границы территории, в отношении которой осуществляется подготовка проекта планировки
-  Границы муниципального района
-  Границы сельских поселений
-  Границы населенных пунктов
-  Границы зоны планируемого размещения линейного объекта
-  Границы зон планируемого размещения линейных объектов, подлежащих переносу (перестроению) из зон планируемого размещения линейных объектов
-  Существующие объекты капитального строительства
-  Границы и кадастровые номера земельных участков, учтенных в ЕГРН
-  Границы и кадастровые номера уточняемых земельных участков
-  Земли лесного фонда

ГРАНИЦЫ ЗОН С ОСОБИМИ УСЛОВИЯМИ:

-  Границы береговых полос
-  Границы водоохранных зон
-  Границы прибрежных защитных полос
-  Границы охранных зон объектов электросетевого хозяйства
-  Границы охранных зон линий связи
-  Границы охранных зон объектов и сетей газоснабжения
-  Границы охранных зон водоводов и водопроводов
-  Зоны санитарной охраны источников питьевого водоснабжения
-  Граница придорожных полос автомобильной дороги
-  Санитарно защитные зоны предприятий
-  Особо охраняемые природные территории
-  Граница объекта культурного наследия
-  Граница объекта археологического наследия

1317/ДПТ-5.4-ПМТ-МО-ГЧ

Строительство и реконструкция автомобильной дороги Керчь - Феодосия - Белогорск - Симферополь - Бахчисарай - Севастополь (граница Бахчисарайского района) - 4 этап

Изм.	Кол.уч.	Лист № док.	Подп.	Дата
Разраб.		Богатынин		06.19
Проверил		Ефимова		06.19
ГИП		Коженикова		06.19
Н.контр.		Кирсанов		06.19

Проект межевания территории

Материалы по обоснованию проекта межевания территории

Стадия	Лист	Листов
п	12	30
ООО "Проектный институт "Геолан"		











Согласовано
 Взам. инв. №
 Лист № подл.
 Подп. и дата

РЕСПУБЛИКА КРЫМ
Белогорский район
Зеленогорское сельское поселение














РЕСПУБЛИКА КРЫМ
Белогорский район
Зеленогорское сельское поселение

УСЛОВНЫЕ ОБОЗНАЧЕНИЯ

ГРАНИЦЫ:

-  Границы территории, в отношении которой осуществляется подготовка проекта планировки
-  Границы муниципального района
-  Границы сельских поселений
-  Границы населенных пунктов
-  Границы зоны планируемого размещения линейного объекта
-  Границы зон планируемого размещения линейных объектов, подлежащих переносу (перестроению) из зон планируемого размещения линейных объектов
-  Существующие объекты капитального строительства
-  Границы и кадастровые номера земельных участков, учтенных в ЕГРН
-  Границы и кадастровые номера уточняемых земельных участков
-  Земли лесного фонда

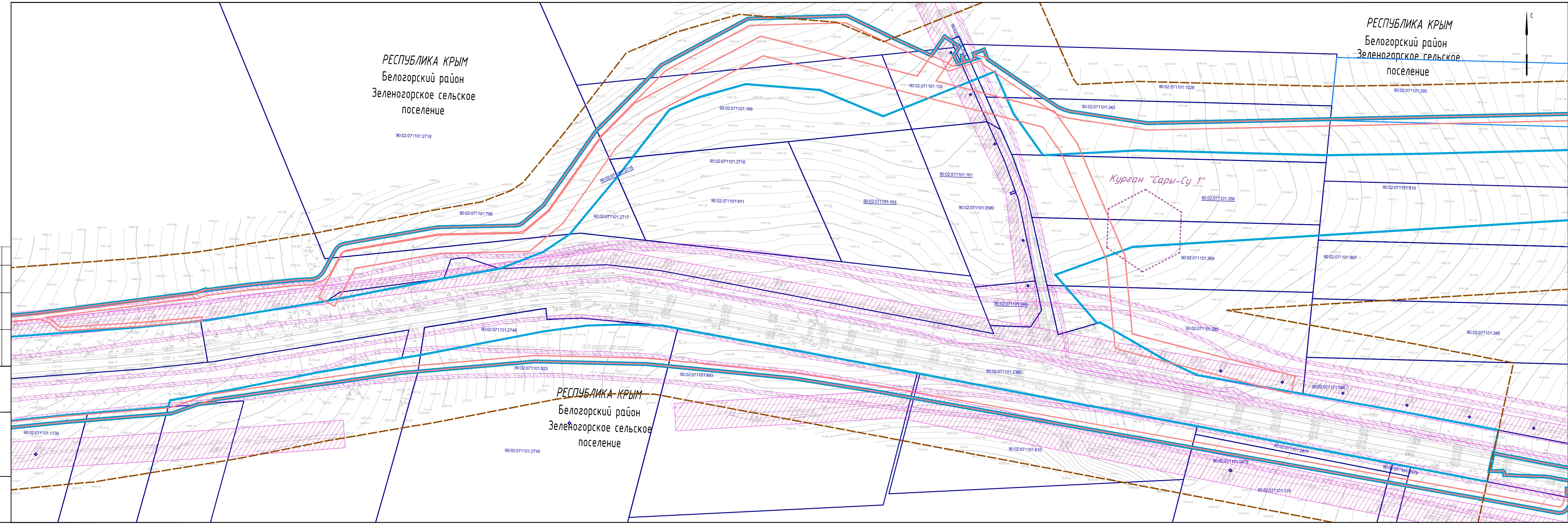
ГРАНИЦЫ ЗОН С ОСОБЫМИ УСЛОВИЯМИ:

-  Границы береговых полос
-  Границы водоохранных зон
-  Границы прибрежных защитных полос
-  Границы охранных зон объектов электросетевого хозяйства
-  Границы охранных зон линий связи
-  Границы охранных зон объектов и сетей газоснабжения
-  Границы охранных зон водоводов и водопроводов
-  Зоны санитарной охраны источников питьевого водоснабжения
-  Граница придорожных полос автомобильной дороги
-  Санитарно защитные зоны предприятий
-  Особо охраняемые природные территории
-  Граница объекта культурного наследия
-  Граница объекта археологического наследия

Изм.	Колуч.	Лист № док.	Подп.	Дата
Разраб.	Богатынин	06.19		06.19
Проверил	Ефимова	06.19		06.19
ГИП	Коженикова	06.19		06.19
Н.контр.	Курсанов	06.19		06.19

1317/ДПТ-5.4-ПМТ-МО-ГЧ			
Строительство и реконструкция автомобильной дороги Керчь - Феодосия - Белогорск - Симферополь - Бахчисарай - Севастополь (граница Бахчисарайского района) - 4 этап			
Проект межевания территории		Стадия	Лист
		п	13
		Листов	30
Материалы по обоснованию проекта межевания территории		ООО "Проектный институт "Геоплан"	

Согласовано
Взам. инв. №
Лист № подл.
Лист № 13
Дата



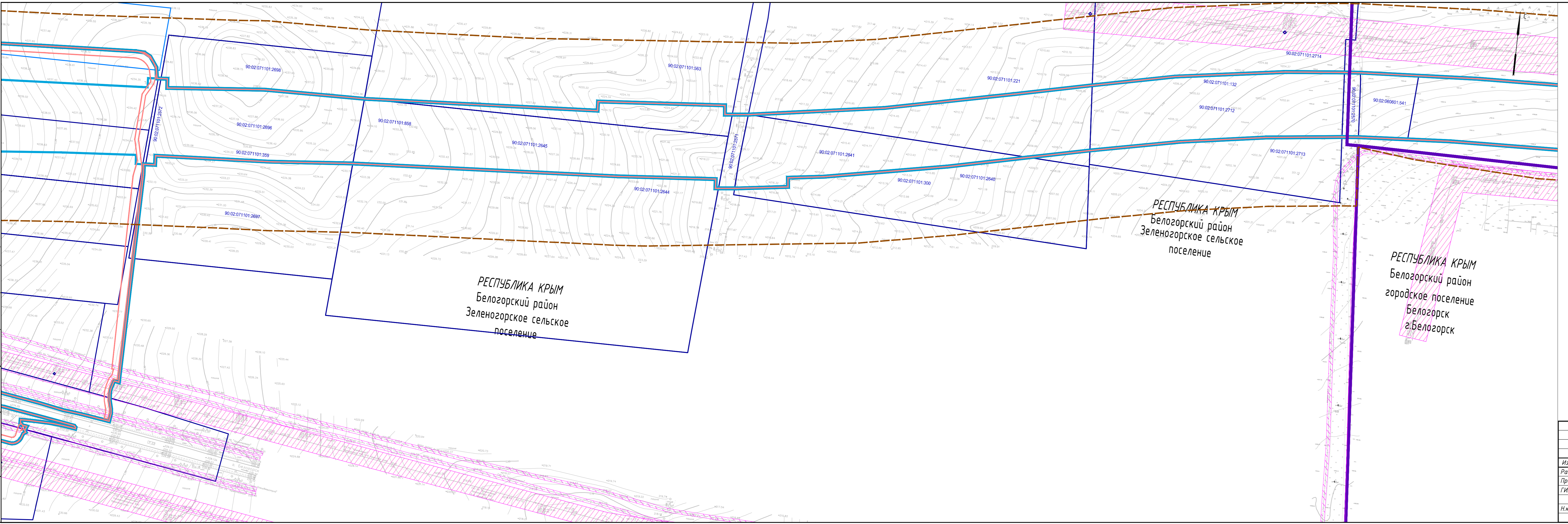
УСЛОВНЫЕ ОБОЗНАЧЕНИЯ

ГРАНИЦЫ:

- Границы территории, в отношении которой осуществляется подготовка проекта планировки
- Границы муниципального района
- Границы сельских поселений
- Границы населенных пунктов
- Границы зоны планируемого размещения линейного объекта
- Границы зон планируемого размещения линейных объектов, подлежащих переносу (перестроению) из зон планируемого размещения линейных объектов
- Существующие объекты капитального строительства
- Границы и кадастровые номера земельных участков, учтенных в ЕГРН
- Границы и кадастровые номера уточняемых земельных участков
- Земли лесного фонда

ГРАНИЦЫ ЗОН С ОСОБЫМИ УСЛОВИЯМИ:

- Границы береговых полос
- Границы водоохранных зон
- Границы прибрежных защитных полос
- Границы охранных зон объектов электросетевого хозяйства
- Границы охранных зон линий связи
- Границы охранных зон объектов и сетей газоснабжения
- Границы охранных зон водоводов и водопроводов
- Зоны санитарной охраны источников питьевого водоснабжения
- Граница придорожных полос автомобильной дороги
- Санитарно защитные зоны предприятий
- Особо охраняемые природные территории
- Граница объекта культурного наследия
- Граница объекта археологического наследия



Согласовано
 Взам. инв. №
 Лист № подл.
 Лист № подл.

1317/ДПТ-5.4-ПМТ-МО-ГЧ									
Строительство и реконструкция автомобильной дороги Керчь - Феодосия - Белогорск - Симферополь - Бахчисарай - Севастополь (граница Бахчисарайского района) - 4 этап									
Изм.	Колуч.	Лист № док.	Подп.	Дата	Проект межевания территории	Стадия	Лист	Листов	
Разраб.	Богатынин			06.19		Материалы по обоснованию проекта межевания территории	п	14	30
Проверил	Ефимова			06.19					
ГИП	Коженикова			06.19					
Н.контр.	Кирсанов			06.19	ООО "Проектный институт "Геоплан"				
























РЕСПУБЛИКА КРЫМ
Белогорский район
Вишенское сельское поселение

РЕСПУБЛИКА КРЫМ
Белогорский район
Вишенское сельское поселение

РЕСПУБЛИКА КРЫМ
Белогорский район
городское поселение
Белогорск
г.Белогорск

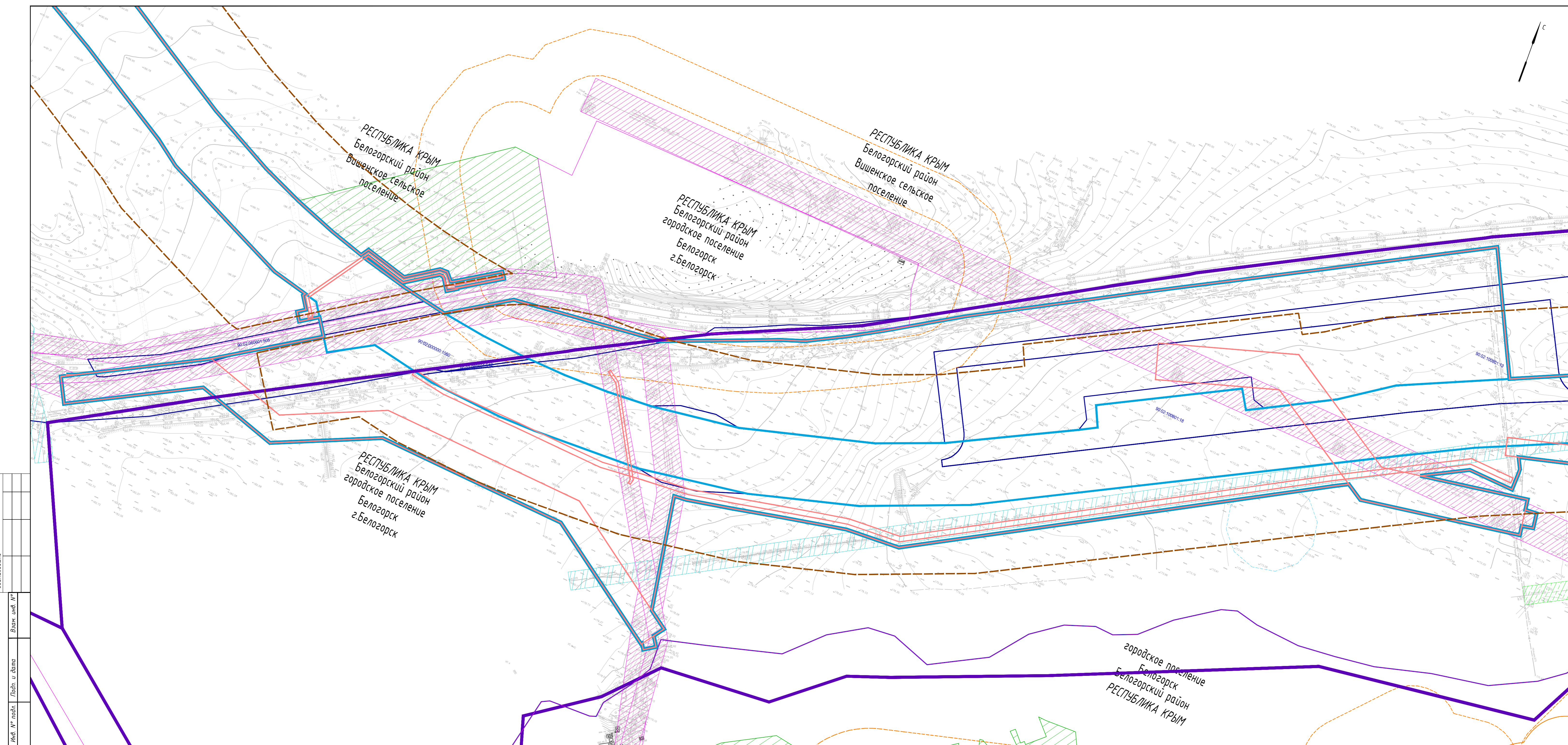
РЕСПУБЛИКА КРЫМ
Белогорский район
городское поселение
Белогорск
г.Белогорск

УСЛОВНЫЕ ОБОЗНАЧЕНИЯ

- ГРАНИЦЫ:**
-  Границы территории, в отношении которой осуществляется подготовка проекта планировки
 -  Границы муниципального района
 -  Границы сельских поселений
 -  Границы населенных пунктов
 -  Границы зоны планируемого размещения линейного объекта
 -  Границы зон планируемого размещения линейных объектов, подлежащих переносу (перестроению) из зон планируемого размещения линейных объектов
 -  Существующие объекты капитального строительства
 -  Границы и кадастровые номера земельных участков, учтенных в ЕГРН
 -  Границы и кадастровые номера уточняемых земельных участков
 -  Земли лесного фонда
- ГРАНИЦЫ ЗОН С ОСОБЫМИ УСЛОВИЯМИ:**
-  Границы береговых полос
 -  Границы водоохранных зон
 -  Границы прибрежных защитных полос
 -  Границы охранных зон объектов электросетевого хозяйства
 -  Границы охранных зон линий связи
 -  Границы охранных зон объектов и сетей газоснабжения
 -  Границы охранных зон водоводов и водопроводов
 -  Зоны санитарной охраны источников питьевого водоснабжения
 -  Граница придорожных полос автомобильной дороги
 -  Санитарно защитные зоны предприятий
 -  Особо охраняемые природные территории
 -  Граница объекта культурного наследия
 -  Граница объекта археологического наследия

				1317/ДПТ-5.4-ПМТ-МО-ГЧ				
				Строительство и реконструкция автомобильной дороги Керчь - Феодосия - Белогорск - Симферополь - Бахчисарай - Севастополь (граница Бахчисарайского района) - 4 этап				
Изм.	Колуч.	Лист № док.	Подп.	Дата	Проект межевания территории	Стадия	Лист	Листов
Разраб.	Богатынин			06.19		п	15	30
Проверил	Ефимова			06.19				
ГИП	Коженикова			06.19				
Н.контр.	Кирсанов			06.19	ООО "Проектный институт "Геоплан"			

Согласовано
 Взам. инв. №
 Лист № и дата
 Инв. № подл.



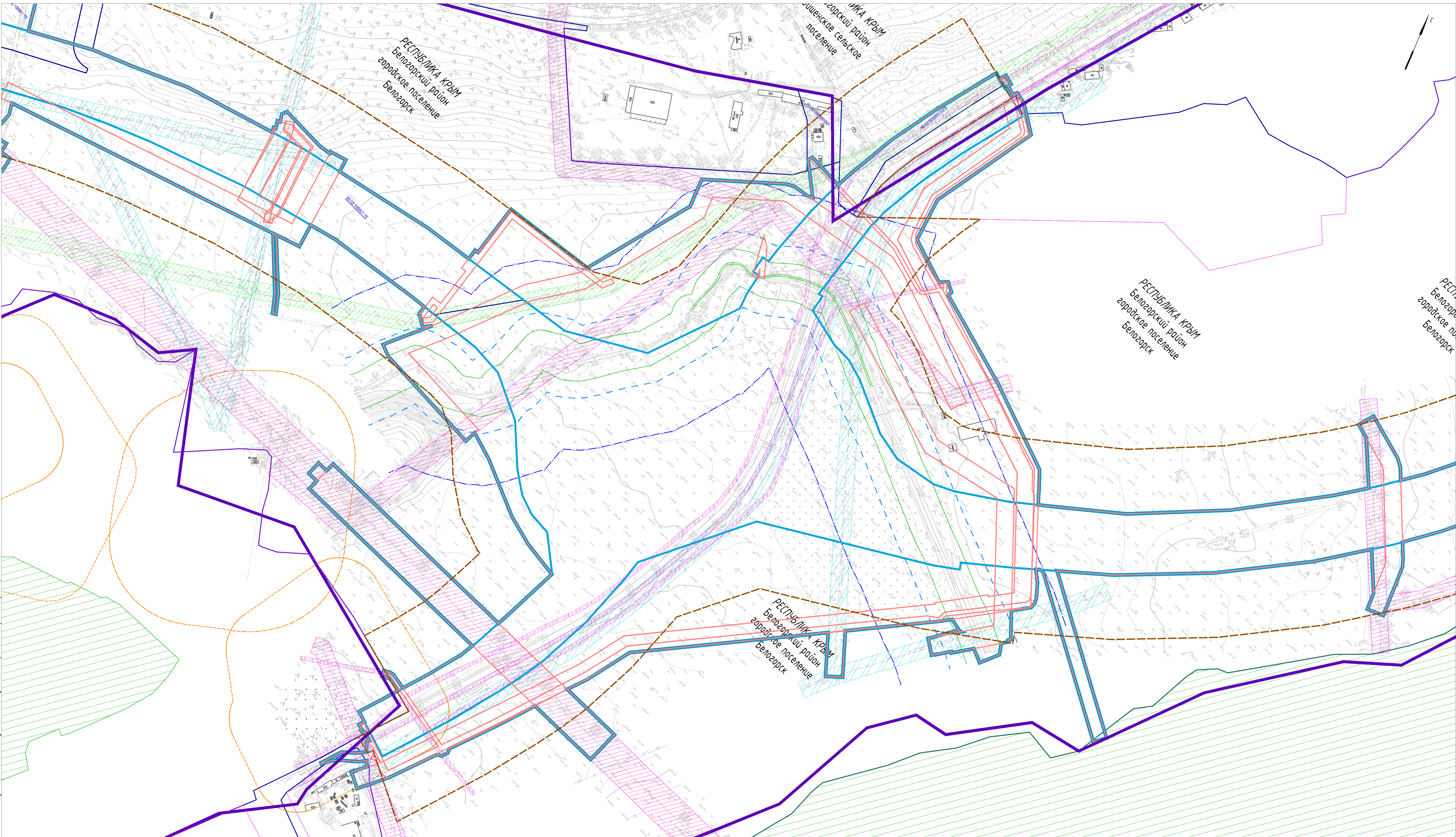
УСЛОВНЫЕ ОБОЗНАЧЕНИЯ

- ГРАНИЦЫ:**
- Границы территории, в отношении которой осуществляется подготовка проекта планировки
 - Границы муниципального района
 - Границы сельских поселений
 - Границы населенных пунктов
 - Границы зоны планируемого размещения линейного объекта
 - Границы зон планируемого размещения линейных объектов, подлежащих переносу (перестроению) из зон планируемого размещения линейных объектов
 - Существующие объекты капитального строительства
 - Границы и кадастровые номера земельных участков, учтенных в ЕГРН
 - Границы и кадастровые номера уточняемых земельных участков
 - Земли лесного фонда

- ГРАНИЦЫ ЗОН С ОСОБЫМИ УСЛОВИЯМИ:**
- Границы береговых полос
 - Границы водоохраных зон
 - Границы прибрежных защитных полос
 - Границы охранных зон объектов электросетевого хозяйства
 - Границы охранных зон линий связи
 - Границы охранных зон объектов и сетей газоснабжения
 - Границы охранных зон водоводов и водопроводов
 - Зоны санитарной охраны источников питьевого водоснабжения
 - Граница придорожных полос автомобильной дороги
 - Санитарно защитные зоны предприятий
 - Особо охраняемые природные территории
 - Граница объекта культурного наследия
 - Граница объекта археологического наследия

Составлено	
Изм. №	Изд. №
Лист	Листов
Дата	

1317/ДПТ-5.4-ПМТ-МО-ГЧ									
Строительство и реконструкция автомобильной дороги Керчь - Феодосия - Белогорск - Симферополь - Багчисарай - Севастополь (граница Багчисарайского района) - 4 этап									
Изм.	Кол.ч.	Лист	№ Док.	Подп.	Дата	Проект межевания территории	Стадия	Лист	Листов
Разраб.	Богатынин				06.19		п	16	30
Проверил	Ефимова				06.19				
ГИП	Кожевникова				06.19				
Н.контр.	Курсанов				06.19	Материалы по обоснованию проекта межевания территории		ООО "Проектный институт "Геоплан"	



УСЛОВНЫЕ ОБОЗНАЧЕНИЯ











- ГРАНИЦЫ:**
- Границы территории, в отношении которой осуществляется подготовка проекта планировки
 - Границы муниципального района
 - Границы сельских поселений
 - Границы населенных пунктов
 - Границы зоны планируемого размещения линейного объекта
 - Границы зон планируемого размещения линейных объектов, подлежащих переносу (реустройству) из зон планируемого размещения линейных объектов
 - Существующие объекты капитального строительства
 - Границы и кадастровые номера земельных участков, учтенных в ЕГРН
 - Границы и кадастровые номера уточненных земельных участков
 - Земли лесного фонда
- ГРАНИЦЫ ЗОН С ОСОБЫМИ УСЛОВИЯМИ:**
- Границы береговых полос
 - Границы водоохранных зон
 - Границы прибрежных защитных полос
 - Границы охранных зон объектов электросетевого хозяйства
 - Границы охранных зон линий связи
 - Границы охранных зон объектов и сетей газоснабжения
 - Границы охранных зон водоводов и водопроводов
 - Зоны санитарной охраны источников питьевого водоснабжения
 - Граница придорожных полос автомобильной дороги
 - Санитарно защитные зоны предприятий
 - Особо охраняемые природные территории
 - Граница объекта культурного наследия
 - Граница объекта археологического наследия

Составлено: _____
 Выдан: _____
 Проверено: _____
 № _____














				1317/ДПТ-5.4-ПМТ-МО-ГЧ		
				Строительство и реконструкция автомобильной дороги Керчь - Феодосия - Белогорск - Симферополь - Багачерский - Севастополь (граница Багачерского района) - 4 этап		
Изм.	Кол-во	Лист № док.	Подп.	Дата	Проект межевания территории	Страниц
Разработ.	Богатынин	Лист	06.19	06.19		17
Проверил	Ефимова	Лист	06.19	06.19		30
ГИП	Коженичкова	Лист	06.19	06.19		
Н.контр.	Кирсанов	Лист	06.19	06.19	Материалы по обоснованию проекта межевания территории	ООО "Проектный институт "Геоплан"

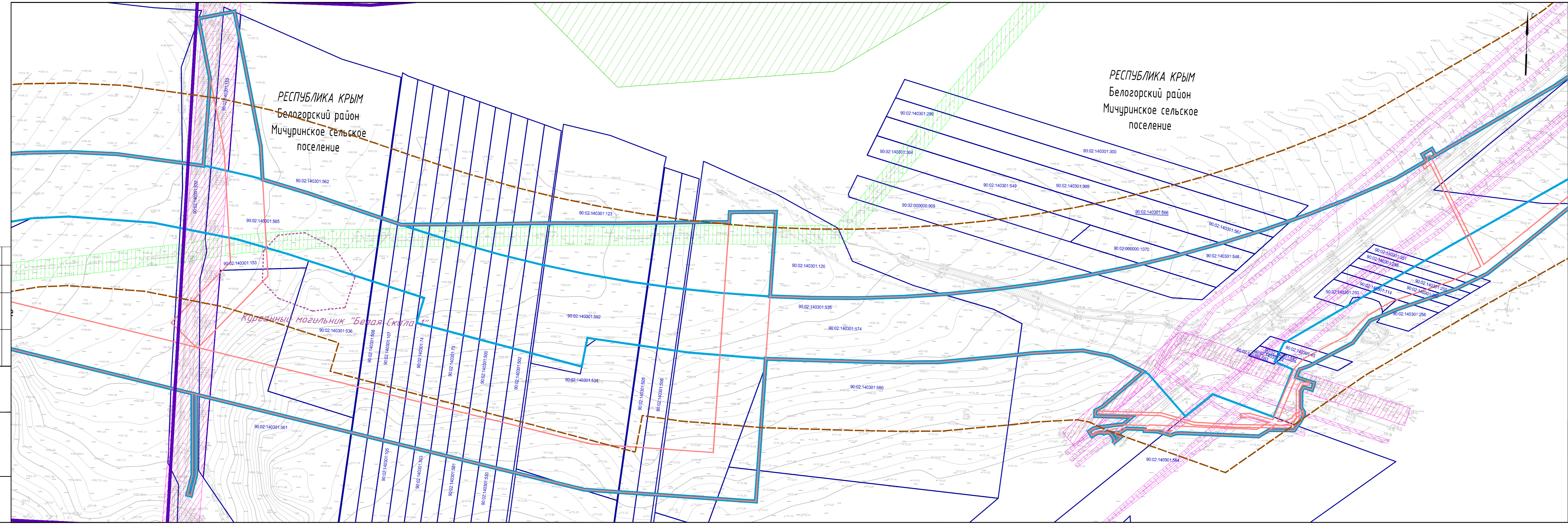
УСЛОВНЫЕ ОБОЗНАЧЕНИЯ

ГРАНИЦЫ:

-  Границы территории, в отношении которой осуществляется подготовка проекта планировки
-  Границы муниципального района
-  Границы сельских поселений
-  Границы населенных пунктов
-  Границы зоны планируемого размещения линейного объекта
-  Границы зон планируемого размещения линейных объектов, подлежащих переносу (реустройству) из зон планируемого размещения линейных объектов
-  Существующие объекты капитального строительства
-  Границы и кадастровые номера земельных участков, учтенных в ЕГРН
-  Границы и кадастровые номера уточняемых земельных участков
-  Земли лесного фонда

ГРАНИЦЫ ЗОН С ОСОБЫМИ УСЛОВИЯМИ:

-  Границы береговых полос
-  Границы водоохранных зон
-  Границы прибрежных защитных полос
-  Границы охранных зон объектов электросетевого хозяйства
-  Границы охранных зон линий связи
-  Границы охранных зон объектов и сетей газоснабжения
-  Границы охранных зон водоводов и водопроводов
-  Зоны санитарной охраны источников питьевого водоснабжения
-  Граница придорожных полос автомобильной дороги
-  Санитарно защитные зоны предприятий
-  Особо охраняемые природные территории
-  Граница объекта культурного наследия
-  Граница объекта археологического наследия



РЕСПУБЛИКА КРЫМ
Белогорский район
Мичуринское сельское поселение

РЕСПУБЛИКА КРЫМ
Белогорский район
Мичуринское сельское поселение

Курганский могильник "Белая Скала 1"

1317/ДПТ-5.4-ПМТ-МО-ГЧ

Строительство и реконструкция автомобильной дороги Керчь - Феодосия - Белогорск - Симферополь - Бахчисарай - Севастополь (граница Бахчисарайского района) - 4 этап

Проект межевания территории

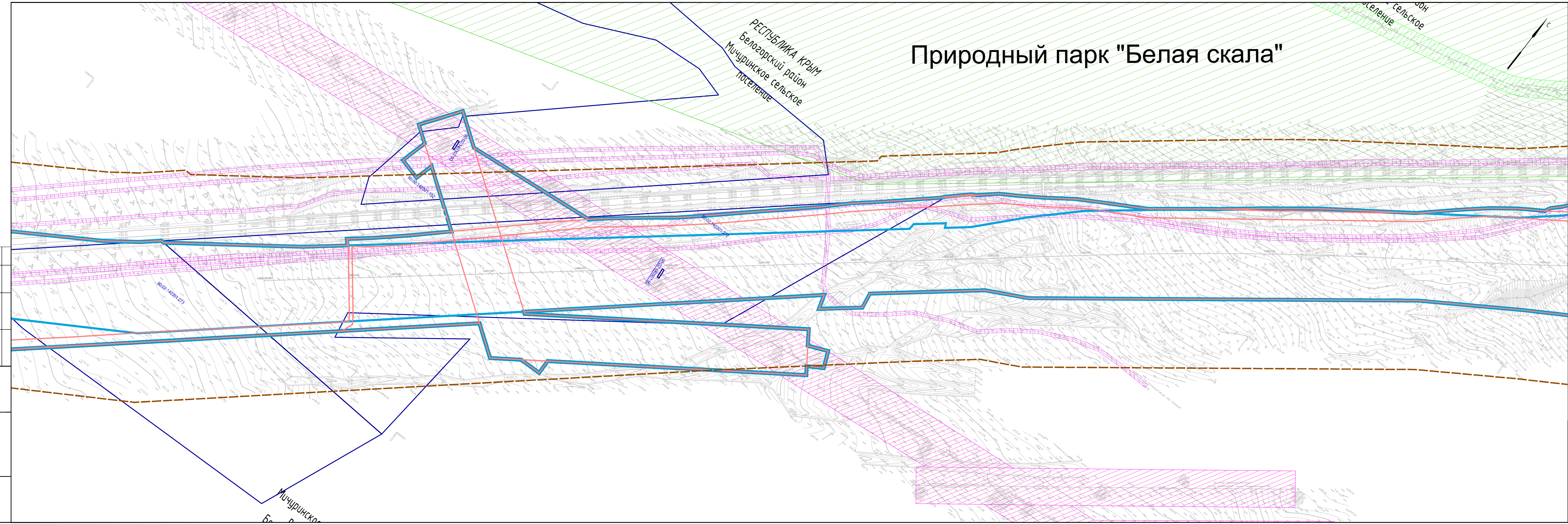
Материалы по обоснованию проекта межевания территории

Стадия	Лист	Листов
п	19	30
ООО "Проектный институт "Геоплан"		

Изм.	Колуч.	Лист № док.	Подп.	Дата
Разраб.	Богатынин			06.19
Проверил	Ефимова			06.19
ГИП	Кожевникова			06.19
Н.контр.	Кирсанов			06.19

Мив. № подл. Лист. и дата
 Взам. инв. №
 Согласовано

Природный парк "Белая скала"



УСЛОВНЫЕ ОБОЗНАЧЕНИЯ

- ГРАНИЦЫ:**
- Границы территории, в отношении которой осуществляется подготовка проекта планировки
 - Границы муниципального района
 - Границы сельских поселений
 - Границы населенных пунктов
 - Границы зоны планируемого размещения линейного объекта
 - Границы зон планируемого размещения линейных объектов, подлежащих переносу (перестроению) из зон планируемого размещения линейных объектов
 - Существующие объекты капитального строительства
 - Границы и кадастровые номера земельных участков, учтенных в ЕГРН
 - Границы и кадастровые номера уточняемых земельных участков
 - ▨ Земли лесного фонда
- ГРАНИЦЫ ЗОН С ОСОБЫМИ УСЛОВИЯМИ:**
- Границы береговых полос
 - Границы водоохранных зон
 - Границы прибрежных защитных полос
 - ▨ Границы охранных зон объектов электросетевого хозяйства
 - ▨ Границы охранных зон линий связи
 - ▨ Границы охранных зон объектов и сетей газоснабжения
 - ▨ Границы охранных зон водоводов и водопроводов
 - Зоны санитарной охраны источников питьевого водоснабжения
 - Граница придорожных полос автомобильной дороги
 - Санитарно защитные зоны предприятий
 - ▨ Особо охраняемые природные территории
 - Граница объекта культурного наследия
 - Граница объекта археологического наследия

Согласовано
 Взам. инв. №
 Лист № подл.
 Подп. и дата

					1317/ДПТ-5.4-ПМТ-МО-ГЧ			
					Строительство и реконструкция автомобильной дороги Керчь - Феодосия - Белогорск - Симферополь - Бахчисарай - Севастополь (граница Бахчисарайского района) - 4 этап			
Изм.	Кол.ч.	Лист № док.	Подп.	Дата	Проект межевания территории	Этадия	Лист	Листов
Разраб.		Богатынин	<i>[Подпись]</i>	06.19		п	20	30
Проверил		Ефимова	<i>[Подпись]</i>	06.19				
ГИП		Коженикова	<i>[Подпись]</i>	06.19				
Н.контр.		Курсанов	<i>[Подпись]</i>	06.19	Материалы по обоснованию проекта межевания территории			ООО "Проектный институт "Геолан"


УСЛОВНЫЕ ОБОЗНАЧЕНИЯ

ГРАНИЦЫ:

- Границы территории, в отношении которой осуществляется подготовка проекта планировки
- Границы муниципального района
- Границы сельских поселений
- Границы населенных пунктов
- Границы зоны планируемого размещения линейного объекта
- Границы зон планируемого размещения линейных объектов, подлежащих переносу (перестройке) из зон планируемого размещения линейных объектов
- Существующие объекты капитального строительства
- Границы и кадастровые номера земельных участков, учтенных в ЕГРН
- Границы и кадастровые номера уточняемых земельных участков
- Земли лесного фонда

ГРАНИЦЫ ЗОН С ОСОБЫМИ УСЛОВИЯМИ:

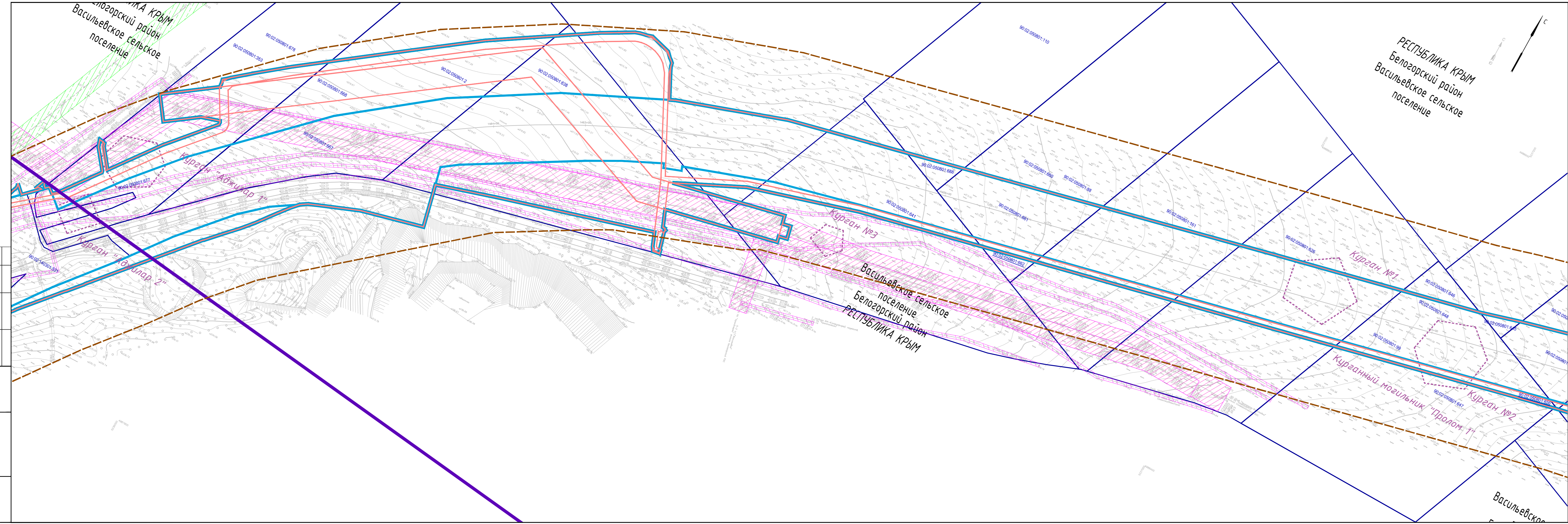
- Границы береговых полос
- Границы водоохранных зон
- Границы прибрежных защитных полос
- Границы охранных зон объектов электросетевого хозяйства
- Границы охранных зон линий связи
- Границы охранных зон объектов и сетей газоснабжения
- Границы охранных зон водоводов и водопроводов
- Зоны санитарной охраны источников питьевого водоснабжения
- Граница придорожных полос автомобильной дороги
- Санитарно защитные зоны предприятий
- Особо охраняемые природные территории
- Граница объекта культурного наследия
- Граница объекта археологического наследия



Согласовано
 Ваим. шиф. №
 Лист № и дата
 Лист № и дата

1317/ДПТ-5.4-ПМТ-МО-ГЧ									
Строительство и реконструкция автомобильной дороги Керчь - Феодосия - Белогорск - Симферополь - Бахчисарай - Севастополь (граница Бахчисарайского района) - 4 этап									
Изм.	Кол.уч.	Лист № док.	Подп.	Дата	Проект межевания территории	Стадия	Лист	Листов	
Разраб.	Богатынин			06.19		Материалы по обоснованию проекта межевания территории	п	21	30
Проверил	Ефимова			06.19					
ГИП	Кожевникова			06.19					
Н.контр.	Кирсанов			06.19					
						ООО "Проектный институт "Геоплан"			

Мичуринское сельское поселение
 Белогорский район
 РЕСПУБЛИКА КРЫМ



УСЛОВНЫЕ ОБОЗНАЧЕНИЯ

- ГРАНИЦЫ:**
- Границы территории, в отношении которой осуществляется подготовка проекта планировки
 - Границы муниципального района
 - Границы сельских поселений
 - Границы населенных пунктов
 - Границы зоны планируемого размещения линейного объекта
 - Границы зон планируемого размещения линейных объектов, подлежащих переносу (перестроению) из зон планируемого размещения линейных объектов
 - Существующие объекты капитального строительства
 - Границы и кадастровые номера земельных участков, учтенных в ЕГРН
 - Границы и кадастровые номера уточняемых земельных участков
 - Земли лесного фонда
- ГРАНИЦЫ ЗОН С ОСОБЫМИ УСЛОВИЯМИ:**
- Границы береговых полос
 - Границы водоохранных зон
 - Границы прибрежных защитных полос
 - Границы охранных зон объектов электросетевого хозяйства
 - Границы охранных зон линий связи
 - Границы охранных зон объектов и сетей газоснабжения
 - Границы охранных зон водоводов и водопроводов
 - Зоны санитарной охраны источников питьевого водоснабжения
 - Граница придорожных полос автомобильной дороги
 - Санитарно защитные зоны предприятий
 - Особо охраняемые природные территории
 - Граница объекта культурного наследия
 - Граница объекта археологического наследия

Согласовано
 Ваим. шиф. №
 Лист № и дата
 Мив. № подл.

1317/ДПТ-5.4-ПМТ-МО-ГЧ				
Строительство и реконструкция автомобильной дороги Керчь - Феодосия - Белогорск - Симферополь - Бахчисарай - Севастополь (граница Бахчисарайского района) - 4 этап				
Изм.	Кол.уч.	Лист № док.	Подп.	Дата
Разраб.	Богатынин	06.19	<i>[Подпись]</i>	06.19
Проверил	Ефимова	06.19	<i>[Подпись]</i>	06.19
ГИП	Коженикова	06.19	<i>[Подпись]</i>	06.19
Н.контр.	Кирсанов	06.19	<i>[Подпись]</i>	06.19
Проект межевания территории		Стадия	Лист	Листов
Материалы по обоснованию проекта межевания территории		п	22	30
ООО "Проектный институт "Геоплан"				

РЕСПУБЛИКА КРЫМ
Белогорский район
Васильевское сельское поселение

РЕСПУБЛИКА КРЫМ
Белогорский район
Васильевское сельское поселение











Васильевское сельское поселение
Белогорский район
РЕСПУБЛИКА КРЫМ

Васильевское сельское поселение
Белогорский район
РЕСПУБЛИКА КРЫМ














Васильевское сельское поселение
Белогорский район
РЕСПУБЛИКА КРЫМ





УСЛОВНЫЕ ОБОЗНАЧЕНИЯ

ГРАНИЦЫ:

-  Границы территории, в отношении которой осуществляется подготовка проекта планировки
-  Границы муниципального района
-  Границы сельских поселений
-  Границы населенных пунктов
-  Границы зоны планируемого размещения линейного объекта
-  Границы зон планируемого размещения линейных объектов, подлежащих переносу (перестроению) из зон планируемого размещения линейных объектов
-  Существующие объекты капитального строительства
-  Границы и кадастровые номера земельных участков, учтенных в ЕГРН
-  Границы и кадастровые номера уточняемых земельных участков
-  Земли лесного фонда

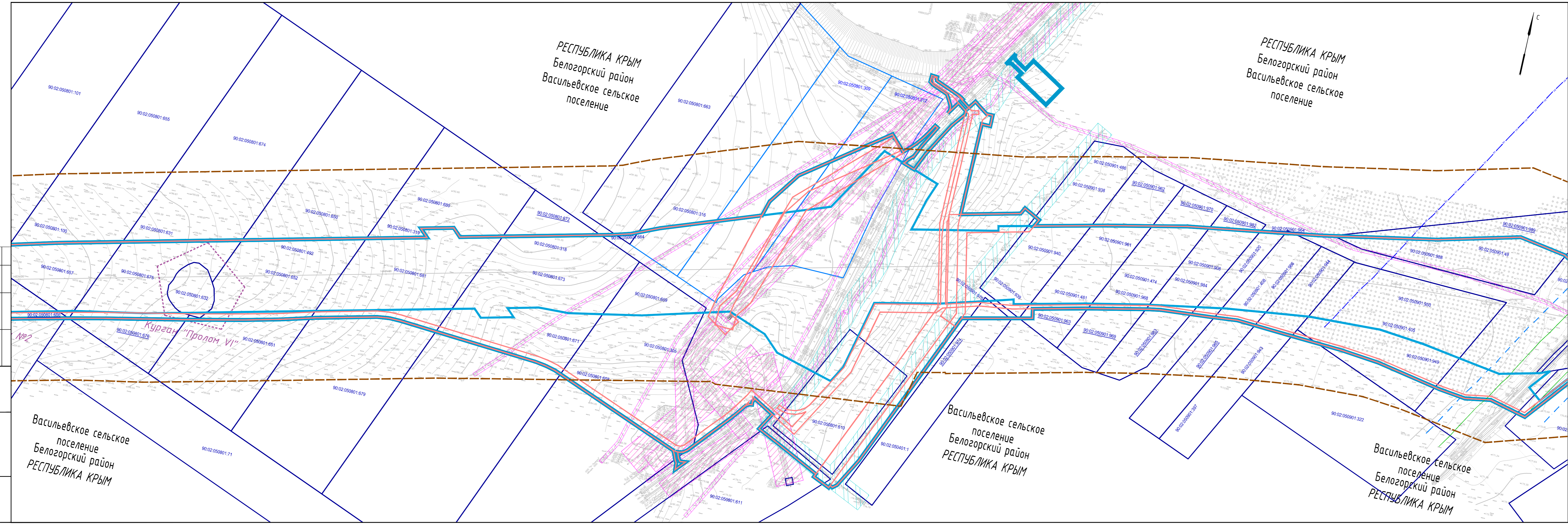
ГРАНИЦЫ ЗОН С ОСОБЫМИ УСЛОВИЯМИ:

-  Границы береговых полос
-  Границы водоохранных зон
-  Границы прибрежных защитных полос
-  Границы охранных зон объектов электросетевого хозяйства
-  Границы охранных зон линий связи
-  Границы охранных зон объектов и сетей газоснабжения
-  Границы охранных зон водоводов и водопроводов
-  Зоны санитарной охраны источников питьевого водоснабжения
-  Граница придорожных полос автомобильной дороги
-  Санитарно защитные зоны предприятий
-  Особо охраняемые природные территории
-  Граница объекта культурного наследия
-  Граница объекта археологического наследия

				1317/ДПТ-5.4-ПМТ-МО-ГЧ				
				Строительство и реконструкция автомобильной дороги Керчь - Феодосия - Белогорск - Симферополь - Бахчисарай - Севастополь (граница Бахчисарайского района) - 4 этап				
Изм.	Кол.уч.	Лист № док.	Подп.	Дата	Проект межевания территории	Стадия	Лист	Листов
Разраб.		Богатынин		06.19		п	23	30
Проверил		Ефимова		06.19				
ГИП		Кожевникова		06.19	ООО "Проектный институт "Геолан"			
Н.контр.		Курсанов		06.19				











Согласовано

Мас. № подл. Лист. и дата. Взам. инв. №
















УСЛОВНЫЕ ОБОЗНАЧЕНИЯ

ГРАНИЦЫ:

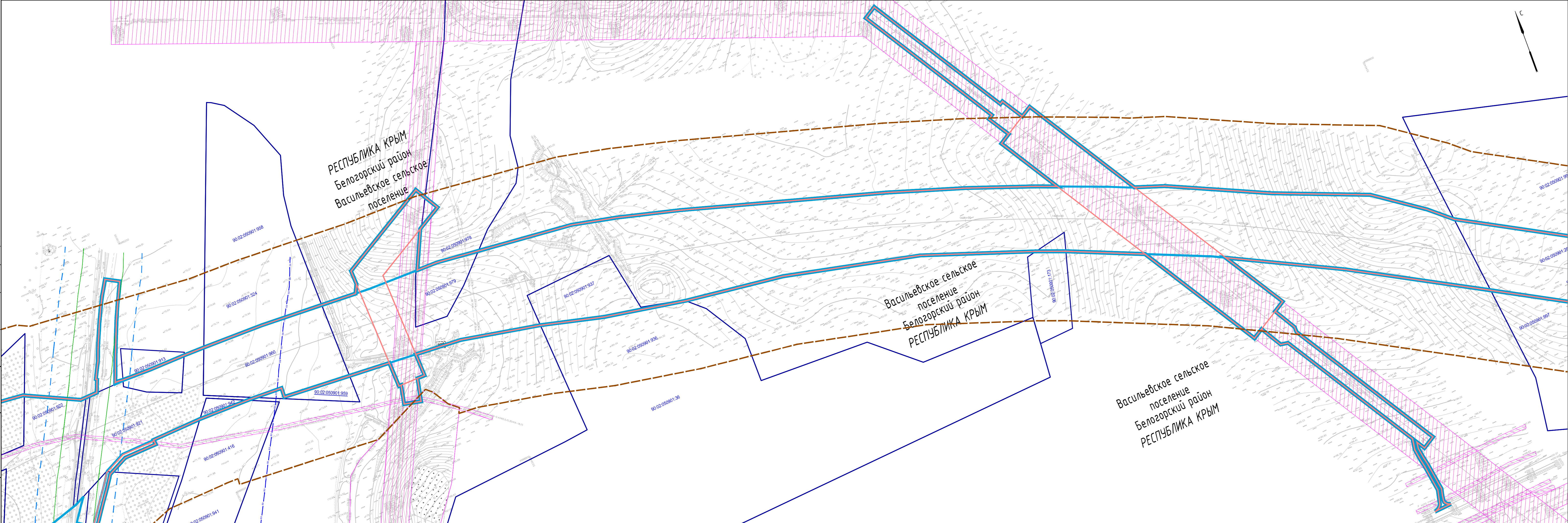
-  Границы территории, в отношении которой осуществляется подготовка проекта планировки
-  Границы муниципального района
-  Границы сельских поселений
-  Границы населенных пунктов
-  Границы зоны планируемого размещения линейного объекта
-  Границы зон планируемого размещения линейных объектов, подлежащих переносу (реустройству) из зон планируемого размещения линейных объектов
-  Существующие объекты капитального строительства
-  Границы и кадастровые номера земельных участков, учтенных в ЕГРН
-  Границы и кадастровые номера уточняемых земельных участков
-  Земли лесного фонда

ГРАНИЦЫ ЗОН С ОСОБЫМИ УСЛОВИЯМИ:

-  Границы береговых полос
-  Границы водоохранных зон
-  Границы прибрежных защитных полос
-  Границы охранных зон объектов электросетевого хозяйства
-  Границы охранных зон линий связи
-  Границы охранных зон объектов и сетей газоснабжения
-  Границы охранных зон водоводов и водопроводов
-  Зоны санитарной охраны источников питьевого водоснабжения
-  Граница придорожных полос автомобильной дороги
-  Санитарно защитные зоны предприятий
-  Особо охраняемые природные территории
-  Граница объекта культурного наследия
-  Граница объекта археологического наследия

1317/ДПТ-5.4-ПМТ-МО-ГЧ			
Строительство и реконструкция автомобильной дороги Керчь - Феодосия - Белогорск - Симферополь - Бахчисарай - Севастополь (граница Бахчисарайского района) - 4 этап			
Изм.	Кол.уч.	Лист № док.	Подп.
Разраб.	Богатынин	06.19	06.19
Проверил	Ефимова	06.19	06.19
ГИП	Кожевникова	06.19	06.19
Н.контр.	Кирсанов	06.19	06.19
Проект межевания территории			Стадия
Материалы по обоснованию проекта межевания территории			Лист
ООО "Проектный институт "Геоплан"			Листов
п			24
30			30

М.п. № подл. Лист № док. Дата
 Взам. инв. №
 Согласовано



УСЛОВНЫЕ ОБОЗНАЧЕНИЯ

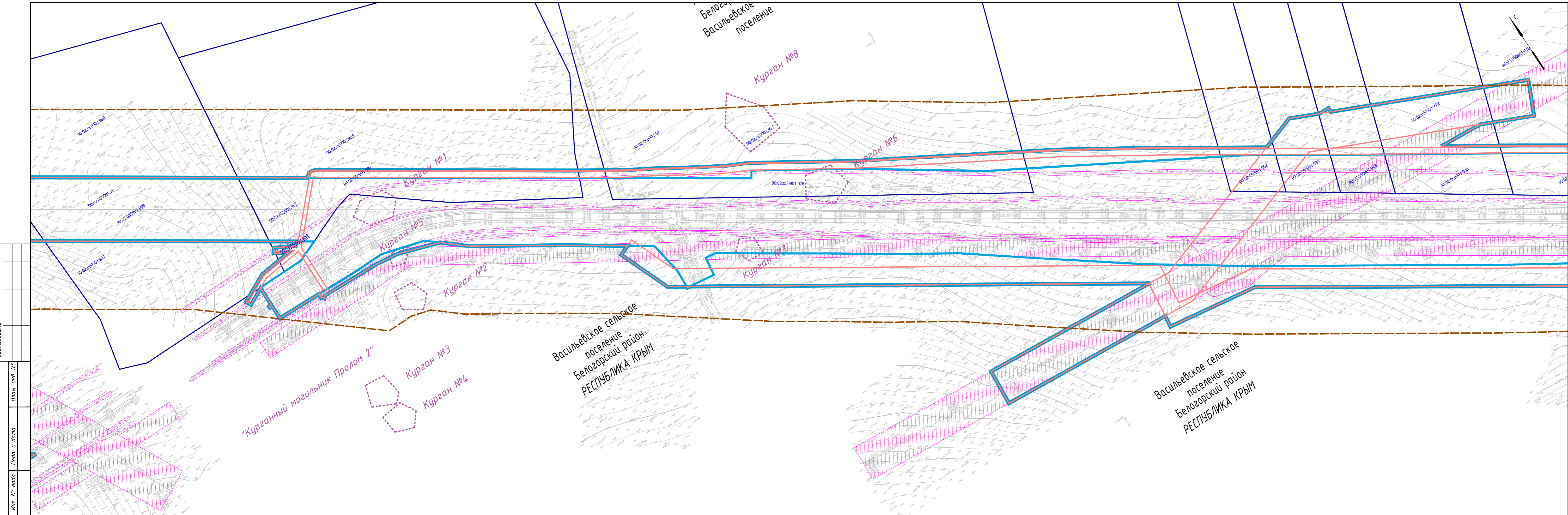
ГРАНИЦЫ:

- Границы территории, в отношении которой осуществляется подготовка проекта планировки
- Границы муниципального района
- Границы сельских поселений
- Границы населенных пунктов
- Границы зоны планируемого размещения линейного объекта
- Границы зон планируемого размещения линейных объектов, подлежащих переносу (перестройству) из зон планируемого размещения линейных объектов
- Существующие объекты капитального строительства
- Границы и кадастровые номера земельных участков, учтенных в ЕГРН
- Границы и кадастровые номера уточняемых земельных участков
- Земли лесного фонда

ГРАНИЦЫ ЗОН С ОСОБЫМИ УСЛОВИЯМИ:

- Границы береговых полос
- Границы водоохранных зон
- Границы прибрежных защитных полос
- Границы охранных зон объектов электросетевого хозяйства
- Границы охранных зон линий связи
- Границы охранных зон объектов и сетей газоснабжения
- Границы охранных зон водоводов и водопроводов
- Зоны санитарной охраны источников питьевого водоснабжения
- Граница придорожных полос автомобильной дороги
- Санитарно защитные зоны предприятий
- Особо охраняемые природные территории
- Граница объекта культурного наследия
- Граница объекта археологического наследия

1317/ДПТ-5.4-ПМТ-МО-ГЧ								
Строительство и реконструкция автомобильной дороги Керчь - Феодосия - Белогорск - Симферополь - Бахчисарай - Севастополь (граница Бахчисарайского района) - 4 этап								
Изм.	Кол.уч.	Лист № док.	Подп.	Дата	Проект межевания территории	Стадия	Лист	Листов
Разраб.	Богатынин			06.19		ООО "Проектный институт "Геоплан"		
Проверил	Ефимова			06.19				
ГИП	Кожевникова			06.19				
Н.контр.	Кирсанов			06.19				













Согласовано
 Взам. инв. №
 Лист. и дата
 Инв. № подл.














РЕСПУБЛИКА КРЫМ
Белогорский район
Муромское сельское поселение

УСЛОВНЫЕ ОБОЗНАЧЕНИЯ

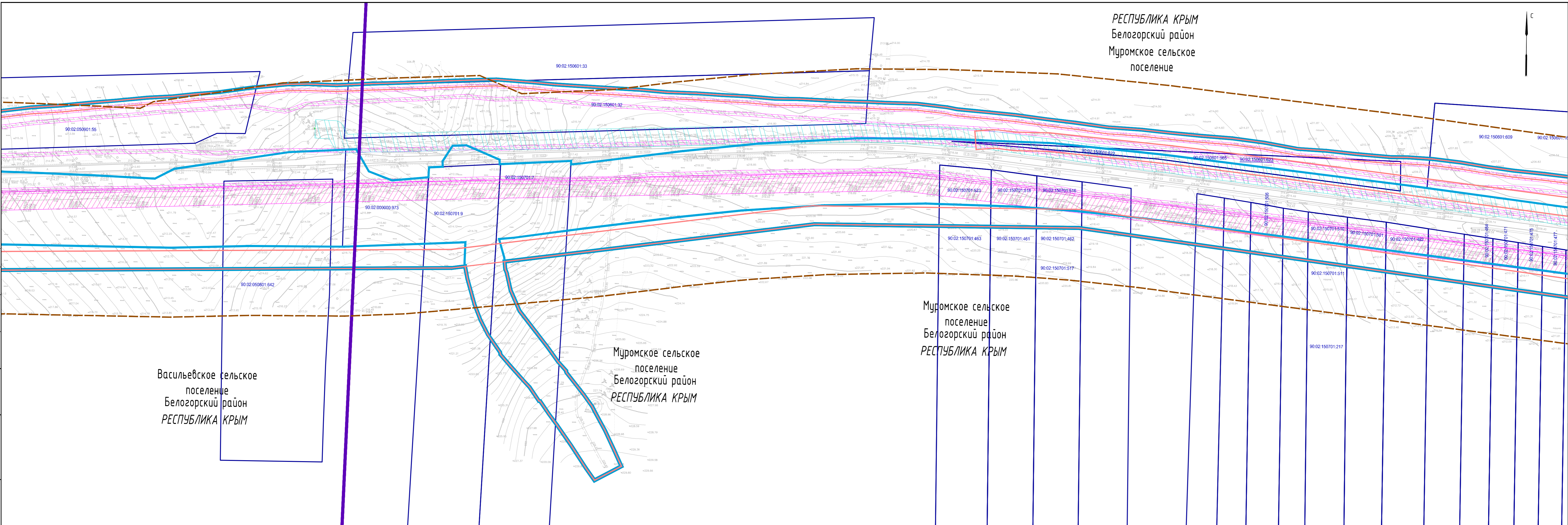
ГРАНИЦЫ:

-  Границы территории, в отношении которой осуществляется подготовка проекта планировки
-  Границы муниципального района
-  Границы сельских поселений
-  Границы населенных пунктов
-  Границы зоны планируемого размещения линейного объекта
-  Границы зон планируемого размещения линейных объектов, подлежащих переносу (перестройству) из зон планируемого размещения линейных объектов
-  Существующие объекты капитального строительства
-  Границы и кадастровые номера земельных участков, учтенных в ЕГРН
-  Границы и кадастровые номера уточняемых земельных участков
-  Земли лесного фонда

ГРАНИЦЫ ЗОН С ОСОБЫМИ УСЛОВИЯМИ:

-  Границы береговых полос
-  Границы водоохранных зон
-  Границы прибрежных защитных полос
-  Границы охранных зон объектов электросетевого хозяйства
-  Границы охранных зон линий связи
-  Границы охранных зон объектов и сетей газоснабжения
-  Границы охранных зон водоводов и водопроводов
-  Зоны санитарной охраны источников питьевого водоснабжения
-  Граница придорожных полос автомобильной дороги
-  Санитарно защитные зоны предприятий
-  Особо охраняемые природные территории
-  Граница объекта культурного наследия
-  Граница объекта археологического наследия

Согласовано
Взам. инв. №
Лист и дата
Инв. № подл.



Васильевское сельское поселение
Белогорский район
РЕСПУБЛИКА КРЫМ

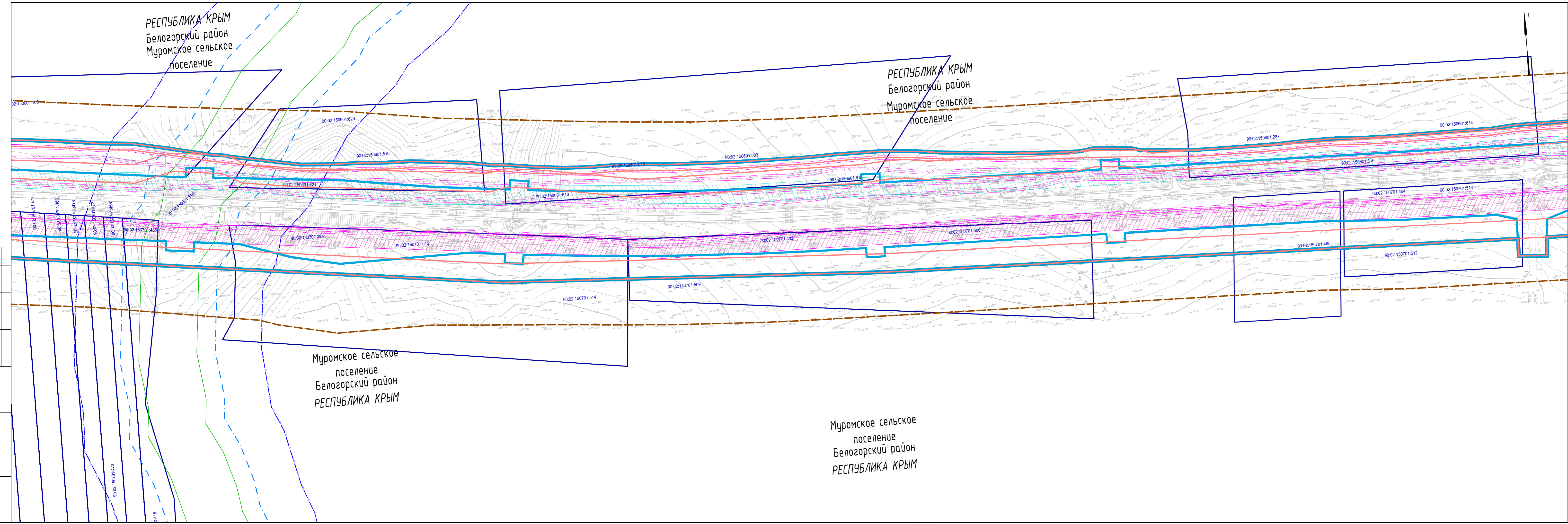
Муромское сельское поселение
Белогорский район
РЕСПУБЛИКА КРЫМ

Муромское сельское поселение
Белогорский район
РЕСПУБЛИКА КРЫМ

				1317/ДПТ-5.4-ПМТ-МО-ГЧ				
				Строительство и реконструкция автомобильной дороги Керчь - Феодосия - Белогорск - Симферополь - Бахчисарай - Севастополь (граница Бахчисарайского района) - 4 этап				
Изм.	Колуч.	Лист № док.	Подп.	Дата	Проект межевания территории	Стадия	Лист	Листов
Разраб.	Богатынин			06.19		п	27	30
Проверил	Ефимова			06.19				
ГИП	Кожвникова			06.19				
Н.контр.	Курсанов			06.19	ООО "Проектный институт "Геоплан"			

УСЛОВНЫЕ ОБОЗНАЧЕНИЯ

- ГРАНИЦЫ:**
- Границы территории, в отношении которой осуществляется подготовка проекта планировки
 - Границы муниципального района
 - Границы сельских поселений
 - Границы населенных пунктов
 - Границы зоны планируемого размещения линейного объекта
 - Границы зон планируемого размещения линейных объектов, подлежащих переносу (перестройству) из зон планируемого размещения линейных объектов
 - Существующие объекты капитального строительства
 - Границы и кадастровые номера земельных участков, учтенных в ЕГРН
 - Границы и кадастровые номера уточняемых земельных участков
 - Земли лесного фонда
- ГРАНИЦЫ ЗОН С ОСОБИМИ УСЛОВИЯМИ:**
- Границы береговых полос
 - Границы водоохранных зон
 - Границы прибрежных защитных полос
 - Границы охранных зон объектов электросетевого хозяйства
 - Границы охранных зон линий связи
 - Границы охранных зон объектов и сетей газоснабжения
 - Границы охранных зон водоводов и водопроводов
 - Зоны санитарной охраны источников питьевого водоснабжения
 - Граница придорожных полос автомобильной дороги
 - Санитарно защитные зоны предприятий
 - Особо охраняемые природные территории
 - Граница объекта культурного наследия
 - Граница объекта археологического наследия



Согласовано
 Взам. инв. №
 Лист № подл.
 Лист № 28
 Дата
 06.19

				1317/ДПТ-5.4-ПМТ-МО-ГЧ				
				Строительство и реконструкция автомобильной дороги Керчь - Феодосия - Белогорск - Симферополь - Бахчисарай - Севастополь (граница Бахчисарайского района) - 4 этап				
Изм.	Колуч.	Лист № док.	Подп.	Дата	Проект межевания территории	Стадия	Лист	Листов
Разраб.	Богатынин			06.19		п	28	30
Проверил	Ефимова			06.19				
ГИП	Коженикова			06.19				
Н.контр.	Курсанов			06.19	ООО "Проектный институт "Геоплан"			

Муromское сельское поселение
Белогорский район
РЕСПУБЛИКА КРЫМ

РЕСПУБЛИКА КРЫМ
Белогорский район
Муromское сельское поселение

РЕСПУБЛИКА КРЫМ
Белогорский район
Муromское сельское поселение

Муromское сельское поселение
Белогорский район
РЕСПУБЛИКА КРЫМ

РЕСПУБЛИКА КРЫМ
Белогорский район
Муромское сельское поселение








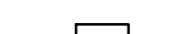


РЕСПУБЛИКА КРЫМ
Белогорский район
Муромское сельское поселение

Муромское сельское поселение
Белогорский район
РЕСПУБЛИКА КРЫМ














Муромское сельское поселение
Белогорский район
РЕСПУБЛИКА КРЫМ

УСЛОВНЫЕ ОБОЗНАЧЕНИЯ

ГРАНИЦЫ:

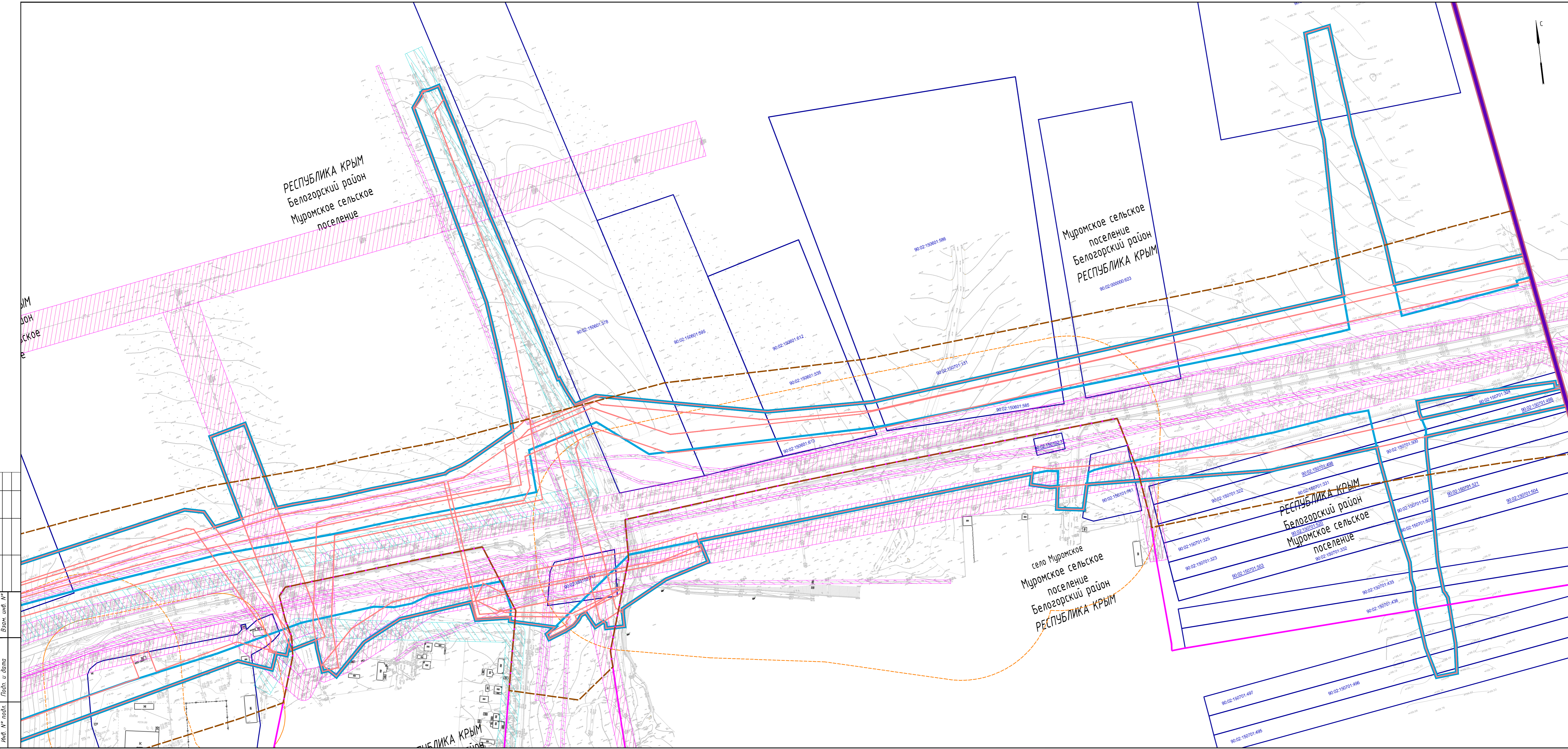
-  Границы территории, в отношении которой осуществляется подготовка проекта планировки
-  Границы муниципального района
-  Границы сельских поселений
-  Границы населенных пунктов
-  Границы зоны планируемого размещения линейного объекта
-  Границы зон планируемого размещения линейных объектов, подлежащих переносу (перестроению) из зон планируемого размещения линейных объектов
-  Существующие объекты капитального строительства
-  Границы и кадастровые номера земельных участков, учтенных в ЕГРН
-  Границы и кадастровые номера уточняемых земельных участков
-  Земли лесного фонда

ГРАНИЦЫ ЗОН С ОСОБЫМИ УСЛОВИЯМИ:

-  Границы береговых полос
-  Границы водоохранных зон
-  Границы прибрежных защитных полос
-  Границы охранных зон объектов электросетевого хозяйства
-  Границы охранных зон линий связи
-  Границы охранных зон объектов и сетей газоснабжения
-  Границы охранных зон водоводов и водопроводов
-  Зоны санитарной охраны источников питьевого водоснабжения
-  Граница придорожных полос автомобильной дороги
-  Санитарно защитные зоны предприятий
-  Особо охраняемые природные территории
-  Граница объекта культурного наследия
-  Граница объекта археологического наследия

				1317/ДПТ-5.4-ПМТ-МО-ГЧ				
				Строительство и реконструкция автомобильной дороги Керчь - Феодосия - Белогорск - Симферополь - Багчисарай - Севастополь (архива Белогорского района) - 4 этап				
Изм.	Кол.ч.	Лист № Док.	Подп.	Дата	Проект межевания территории	Стадия	Лист	Листов
Разраб.	Богатынин	06.19		06.19		П	29	30
Проверил	Ефимова	06.19		06.19				
ГИП	Кожевникова	06.19		06.19				
Н.контр.	Курсанов	06.19		06.19				
					Материалы по обоснованию проекта межевания территории		ООО "Проектный институт "Геоплан"	

Составлено	
Взят инв. №	
Плщ. и дата	
Инв. № плщ.	



РЕСПУБЛИКА КРЫМ
Белогорский район
Муромское поселение

Муромское сельское
поселение
Белогорский район
РЕСПУБЛИКА КРЫМ

РЕСПУБЛИКА КРЫМ
Белогорский район
Муромское поселение

село Муромское
Муромское сельское
поселение
Белогорский район
РЕСПУБЛИКА КРЫМ

УСЛОВНЫЕ ОБОЗНАЧЕНИЯ

ГРАНИЦЫ:

- Границы территории, в отношении которой осуществляется подготовка проекта планировки
- Границы муниципального района
- Границы сельских поселений
- Границы населенных пунктов
- Границы зоны планируемого размещения линейного объекта
- Границы зон планируемого размещения линейных объектов, подлежащих переносу (перестроению) из зон планируемого размещения линейных объектов
- Существующие объекты капитального строительства
- Границы и кадастровые номера земельных участков, учтенных в ЕГРН
- Границы и кадастровые номера уточняемых земельных участков
- Земли лесного фонда

ГРАНИЦЫ ЗОН С ОСОБИМИ УСЛОВИЯМИ:

- Границы береговых полос
- Границы водоохранных зон
- Границы прибрежных защитных полос
- Границы охранных зон объектов электросетевого хозяйства
- Границы охранных зон линий связи
- Границы охранных зон объектов и сетей газоснабжения
- Границы охранных зон водоводов и водопроводов
- Зоны санитарной охраны источников питьевого водоснабжения
- Граница придорожных полос автомобильной дороги
- Санитарно защитные зоны предприятий
- Особо охраняемые природные территории
- Граница объекта культурного наследия
- Граница объекта археологического наследия

Составлено	
Изм. №	Изд. №
Лист	Листов
Дата	Дата
Взам. инв. №	

				1317/ДПТ-5.4-ПМТ-МО-ГЧ				
				Строительство и реконструкция автомобильной дороги Керчь - Феодосия - Белогорск - Симферополь - Багчисарай - Севастополь (архива Багчисарайского района) - 4 этап				
Изм.	Кол.уч.	Лист № Док.	Подп.	Дата	Проект межевания территории			
Разраб.	Богатынин		06.19	Стадия			Лист	Листов
Проверил	Ефимова		06.19	п			30	30
ГИП	Коженикова		06.19					
Н.контр.	Курсанов		06.19	Материалы по обоснованию проекта межевания территории		ООО "Проектный институт "Геоплан"		